

# Mairie de Yenne

COMMUNE DE  
YENNE

## **Plan d'Indexation en Z**

### Documents graphiques

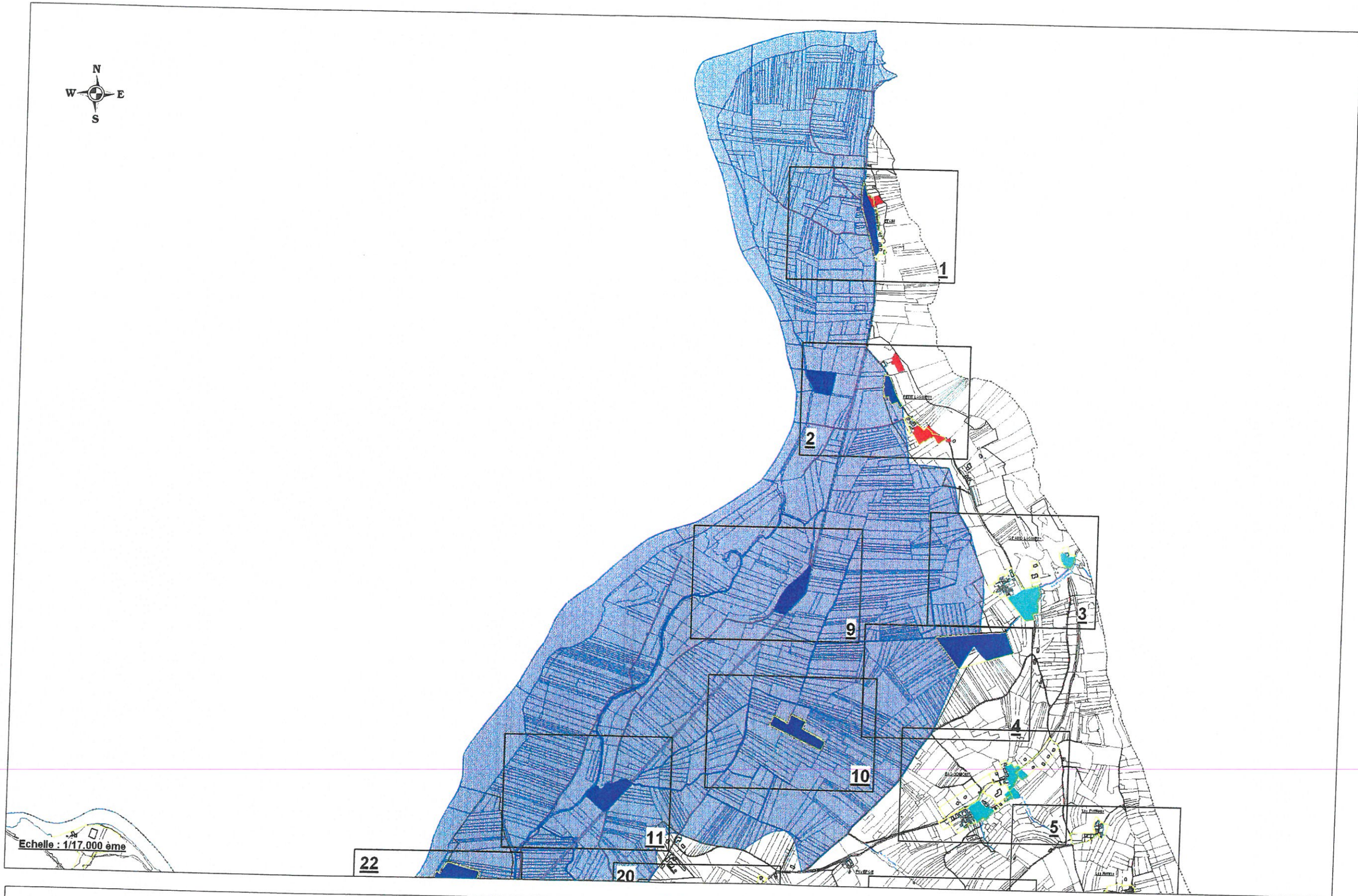
Nature des risques pris en compte :  
inondations, chutes de blocs, coulées boueuses et  
crues torrentielles, glissement de terrain

Nature des enjeux :  
zones urbaines (U) et zones d'urbanisation future  
(AU)

**Novembre 2004**

Approuvé le :

Révisé le :



Echelle : 1/17.000 ème

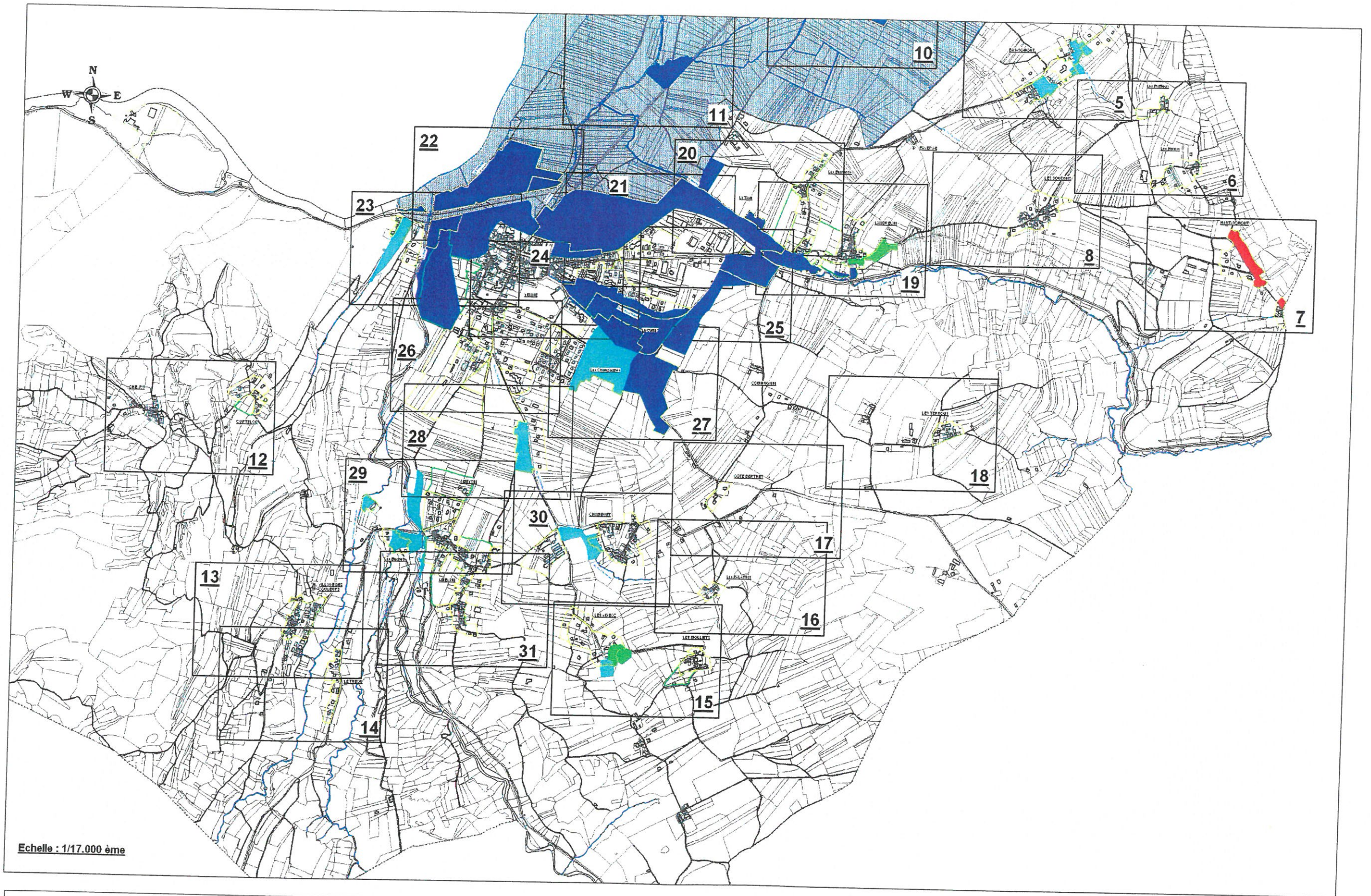
**LEGENDE**

- |                  |                                 |   |                     |
|------------------|---------------------------------|---|---------------------|
| Zone urbanisée U | Risque de Glissement de terrain | Risque d'Inondation                             | Numéro des planches |
| Zone AU          | Risque de Chutes de Blocs       | Risque de Crue torrentielle et Coulées de boues |                     |








Commune de YENNE

Plan des Risques Naturels  
& Plan d'Assemblage des planches



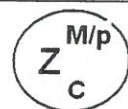
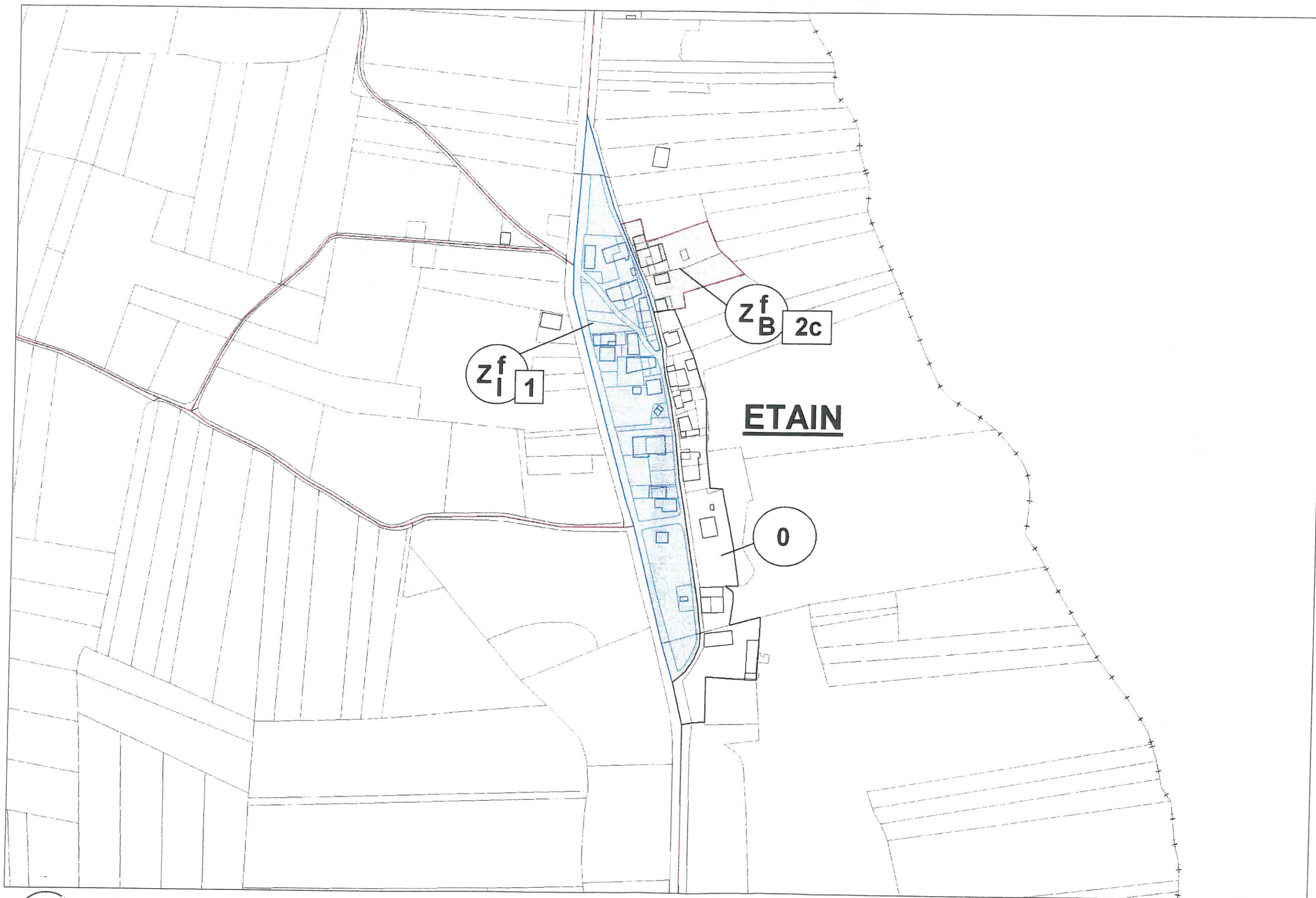


Echelle : 1/17.000 ème

<b>LEGENDE</b>				<b>Commune de YENNE</b>	
	<b>Zone urbanisée U</b>		<b>Risque de Glissement de terrain</b>		<b>Risque d'Inondation</b>
	<b>Zone AU</b>		<b>Risque de Chutes de Blocs</b>		<b>Risque de Crue torrentielle et Coulées de boues</b>
					<b>Numéro des planches</b>
<b>Plan des Risques Naturels &amp; Plan d'Assemblage des planches</b>					



PLAN D'INDEXATION EN Z / PIZ - Commune de YENNE



Exposant: risque: f: faible / M: moyen / F: fort  
/p: avec des mesures de protection

Indice: nature du risque / I: Inondation, B: chute de blocs / C: crues torrentielles / G: glissement

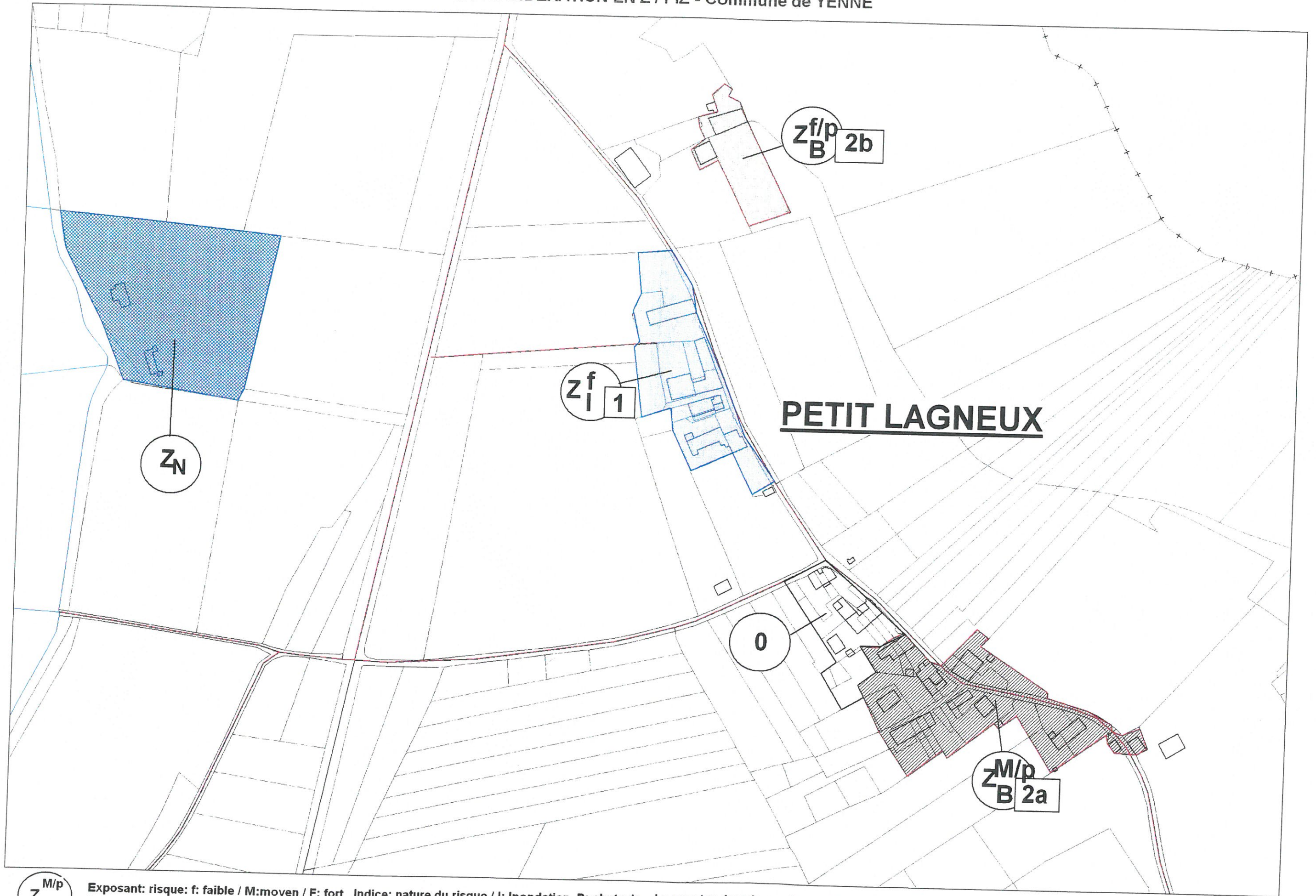
Le numéro dans le carré renvoi à une fiche dans le catalogue des prescriptions spéciales

Echelle 1/2.000





PLAN D'INDEXATION EN Z / PIZ - Commune de YENNE



**PETIT LAGNEUX**

**Z<sub>M/p</sub>**  
**Z<sub>C</sub>**

Exposant: risque: f: faible / M: moyen / F: fort  
/p: avec des mesures de protection

Indice: nature du risque / I: Inondation, B: chute de blocs / C: crues torrentielles / G: glissement

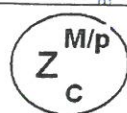
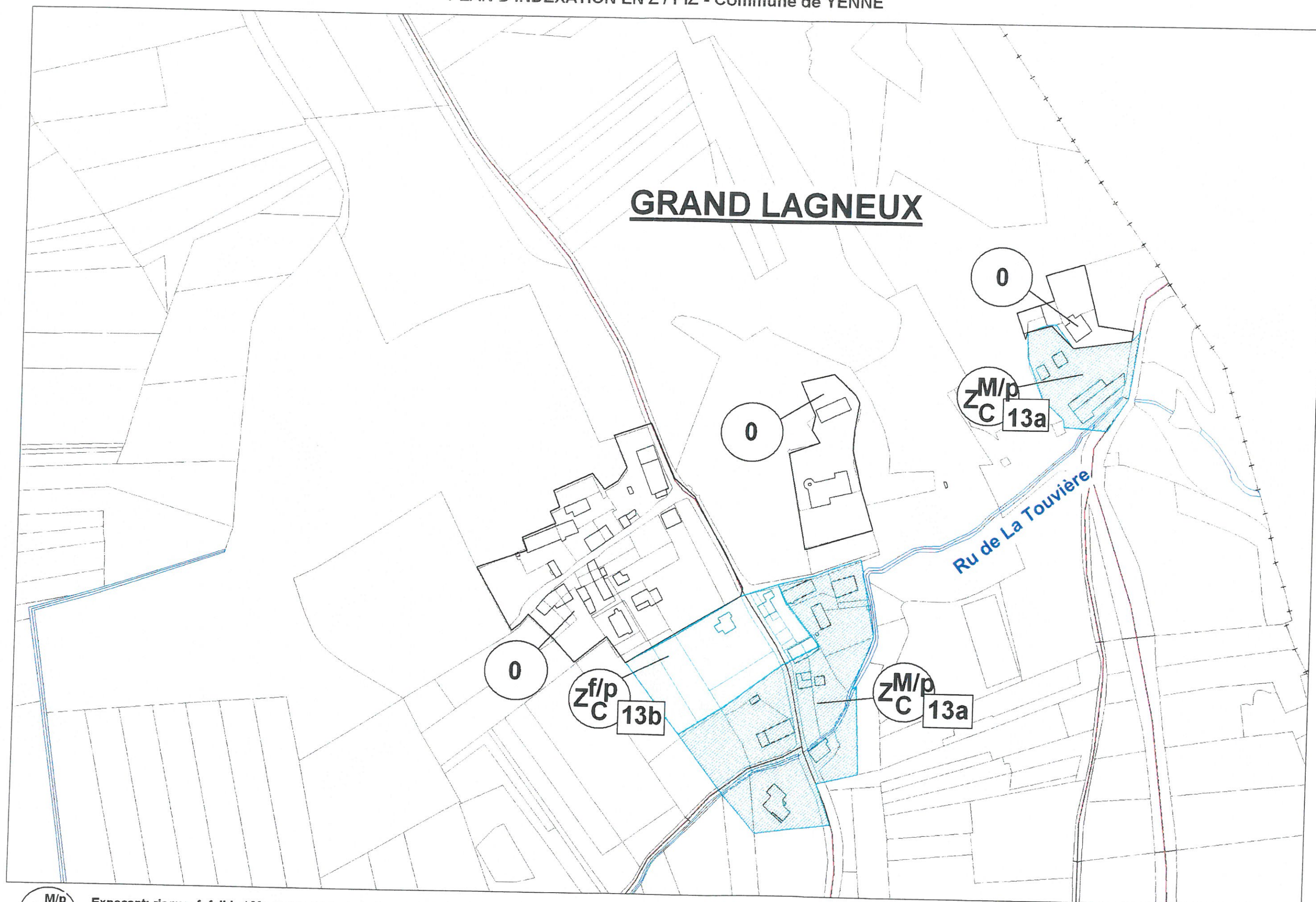
Le numéro dans le carré renvoi à une fiche dans le catalogue des prescriptions spéciales

Echelle 1/2.000





# GRAND LAGNEUX



Exposant: risque: f: faible / M: moyen / F: fort / p: avec des mesures de protection

Indice: nature du risque / I: Inondation, B: chute de blocs / C: crues torrentielles / G: glissement

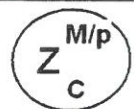
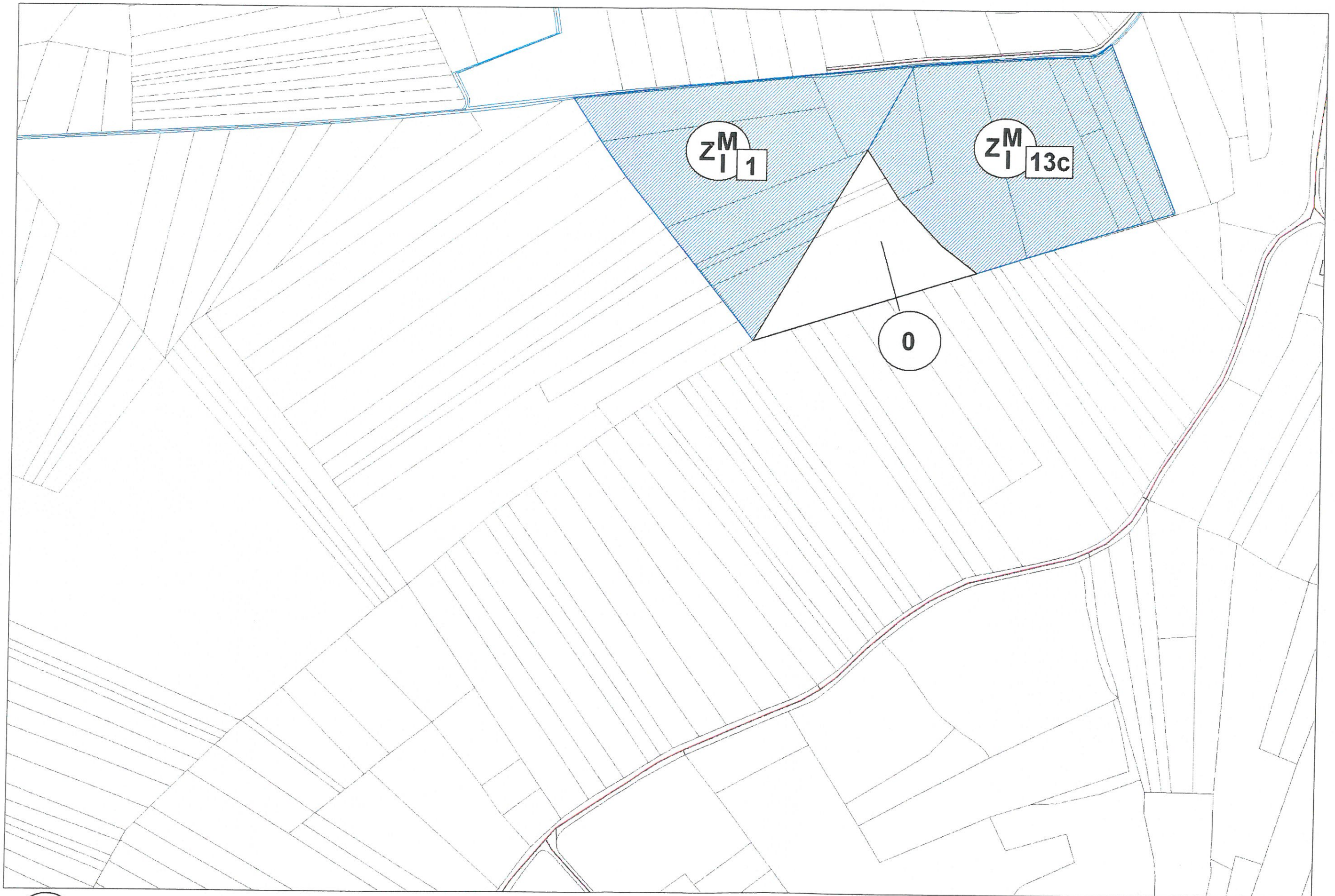
Le numéro dans le carré renvoie à une fiche dans le catalogue des prescriptions spéciales

Echelle 1/2.000





PLAN D'INDEXATION EN Z / PIZ - Commune de YENNE



Exposant: risque: f: faible / M: moyen / F: fort  
/p: avec des mesures de protection

Indice: nature du risque / I: Inondation, B: chute de blocs / C: crues torrentielles / G: glissement

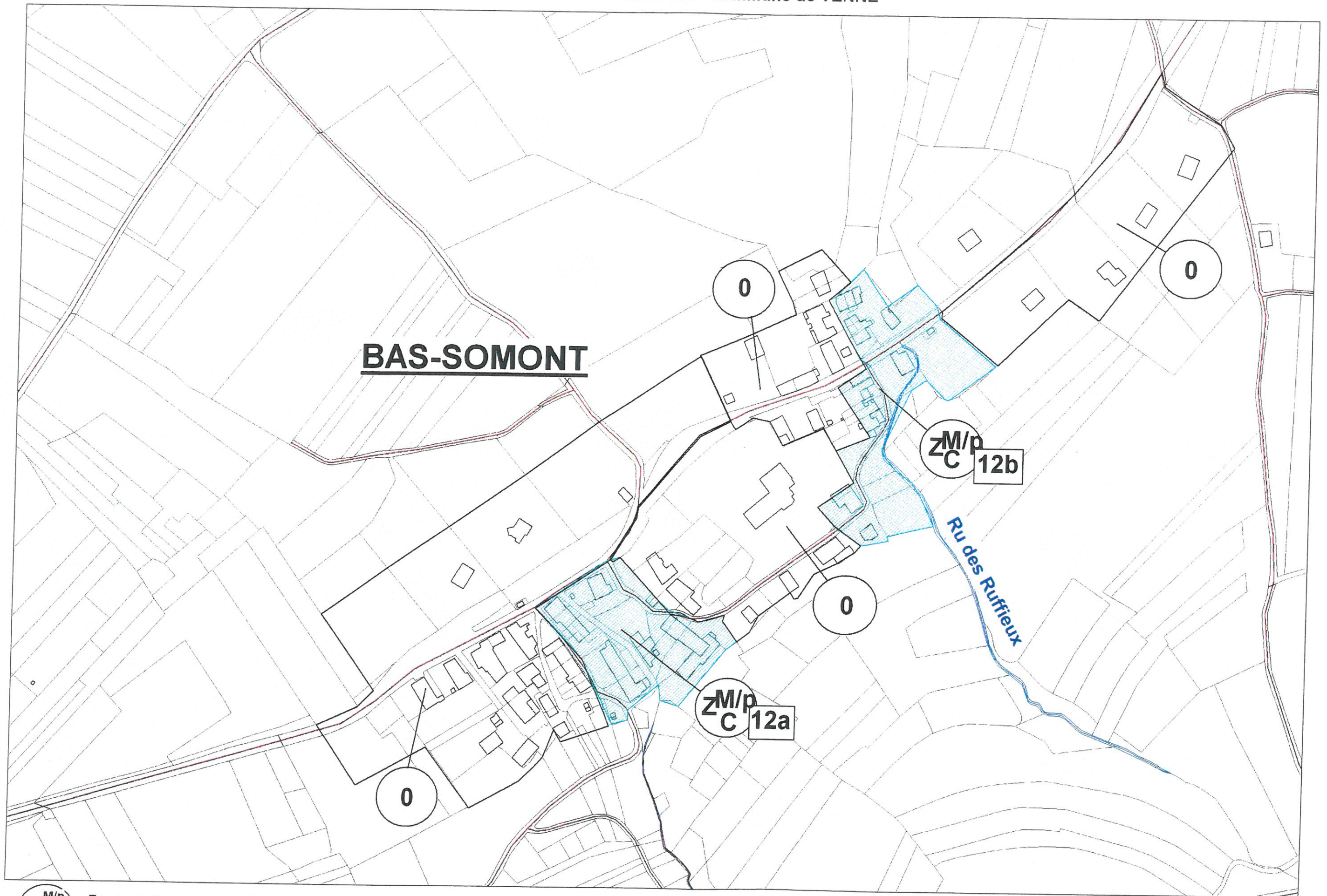
Le numéro dans le carré renvoi à une fiche dans le catalogue des prescriptions spéciales

Echelle 1/2.000





PLAN D'INDEXATION EN Z / PIZ - Commune de YENNE



Exposant: risque: f: faible / M: moyen / F: fort / p: avec des mesures de protection

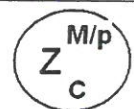
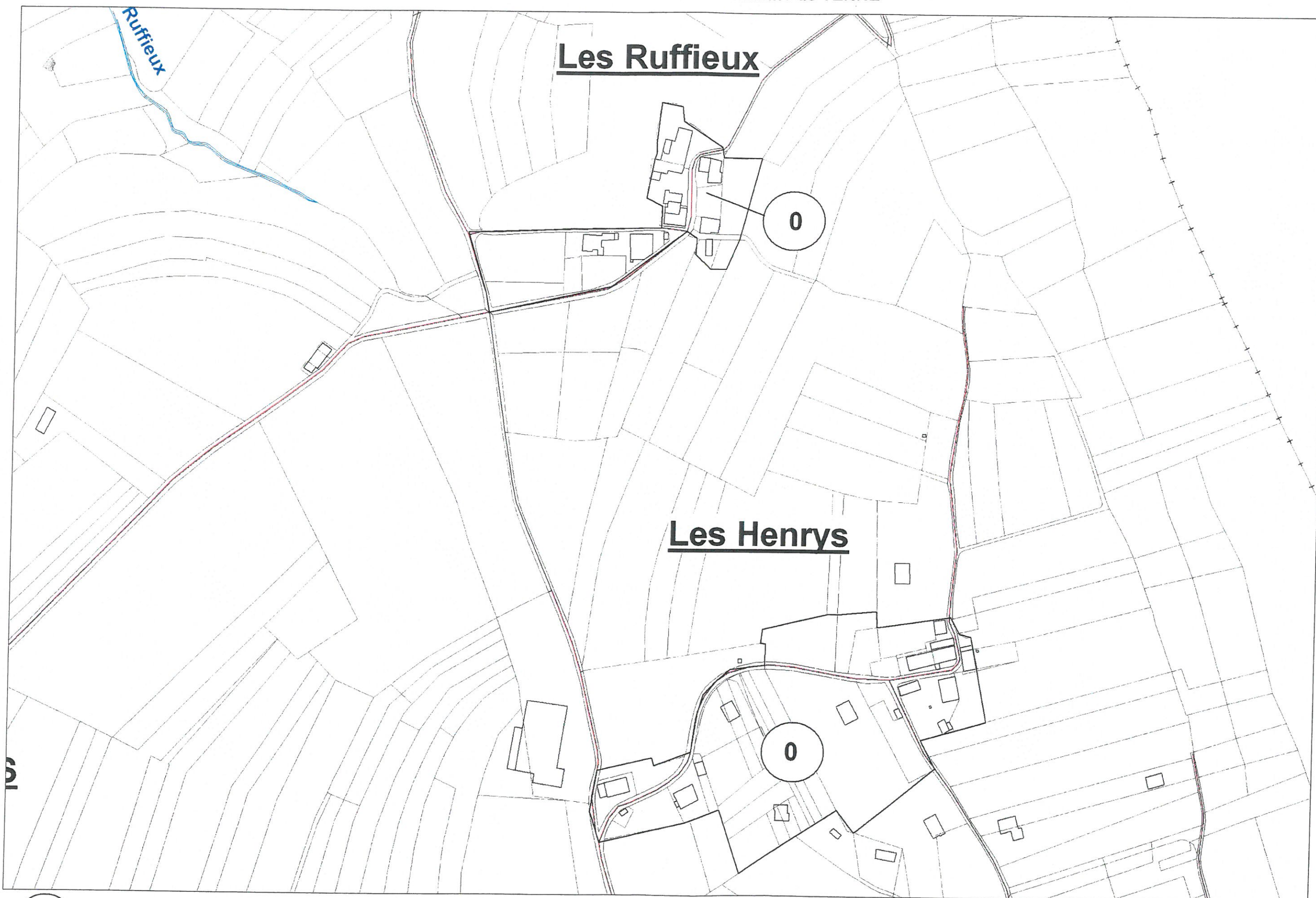
Indice: nature du risque / I: Inondation, B: chute de blocs / C: crues torrentielles / G: glissement

Le numéro dans le carré renvoi à une fiche dans le catalogue des prescriptions spéciales

Echelle 1/2.000







Exposant: risque: f: faible / M: moyen / F: fort / p: avec des mesures de protection

Indice: nature du risque / I: Inondation, B: chute de blocs / C: crues torrentielles / G: glissement

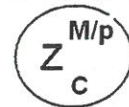
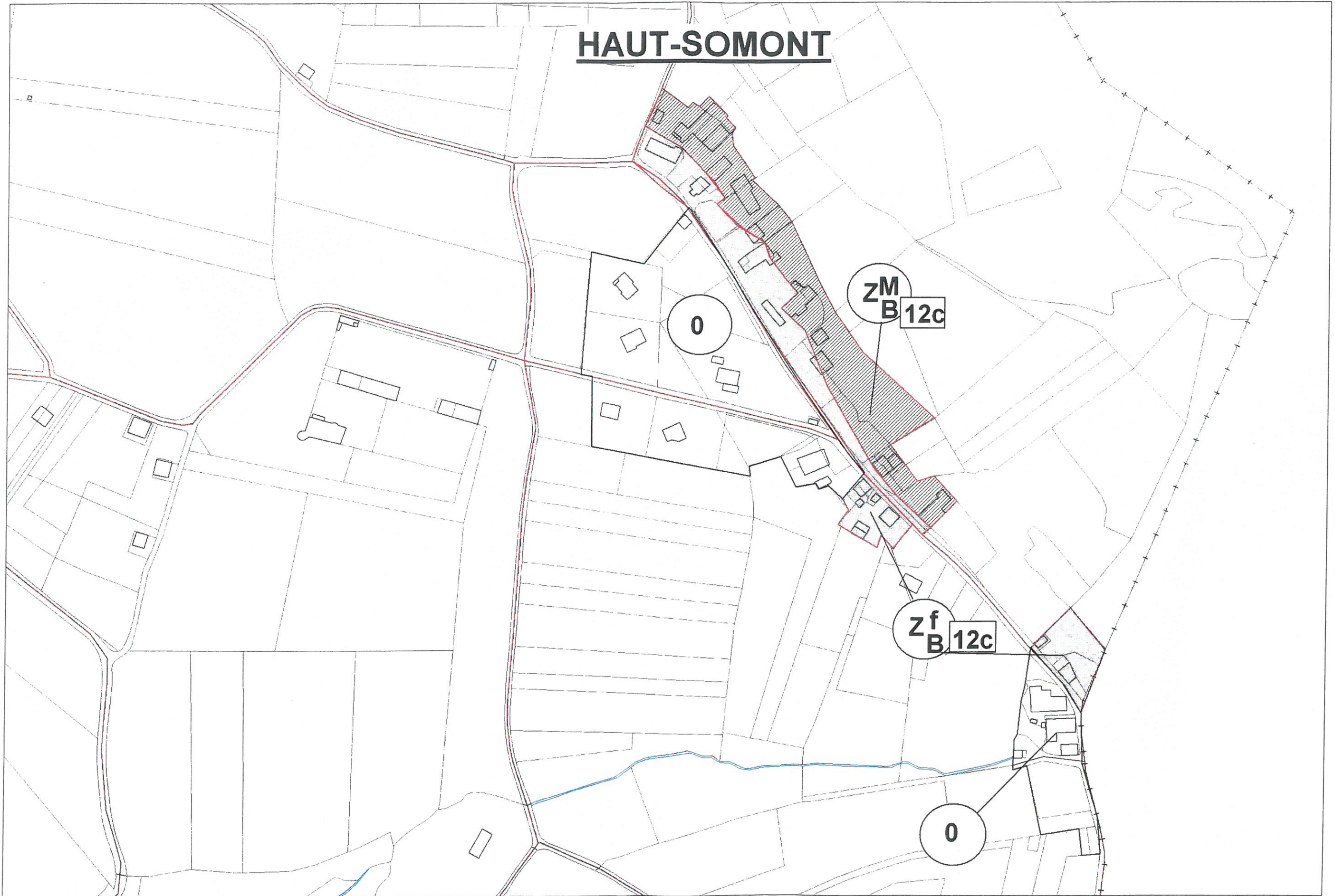
Le numéro dans le carré renvoi à une fiche dans le catalogue des prescriptions spéciales

Echelle 1/2.000





# HAUT-SOMONT



Exposant: risque: f: faible / M: moyen / F: fort /p: avec des mesures de protection

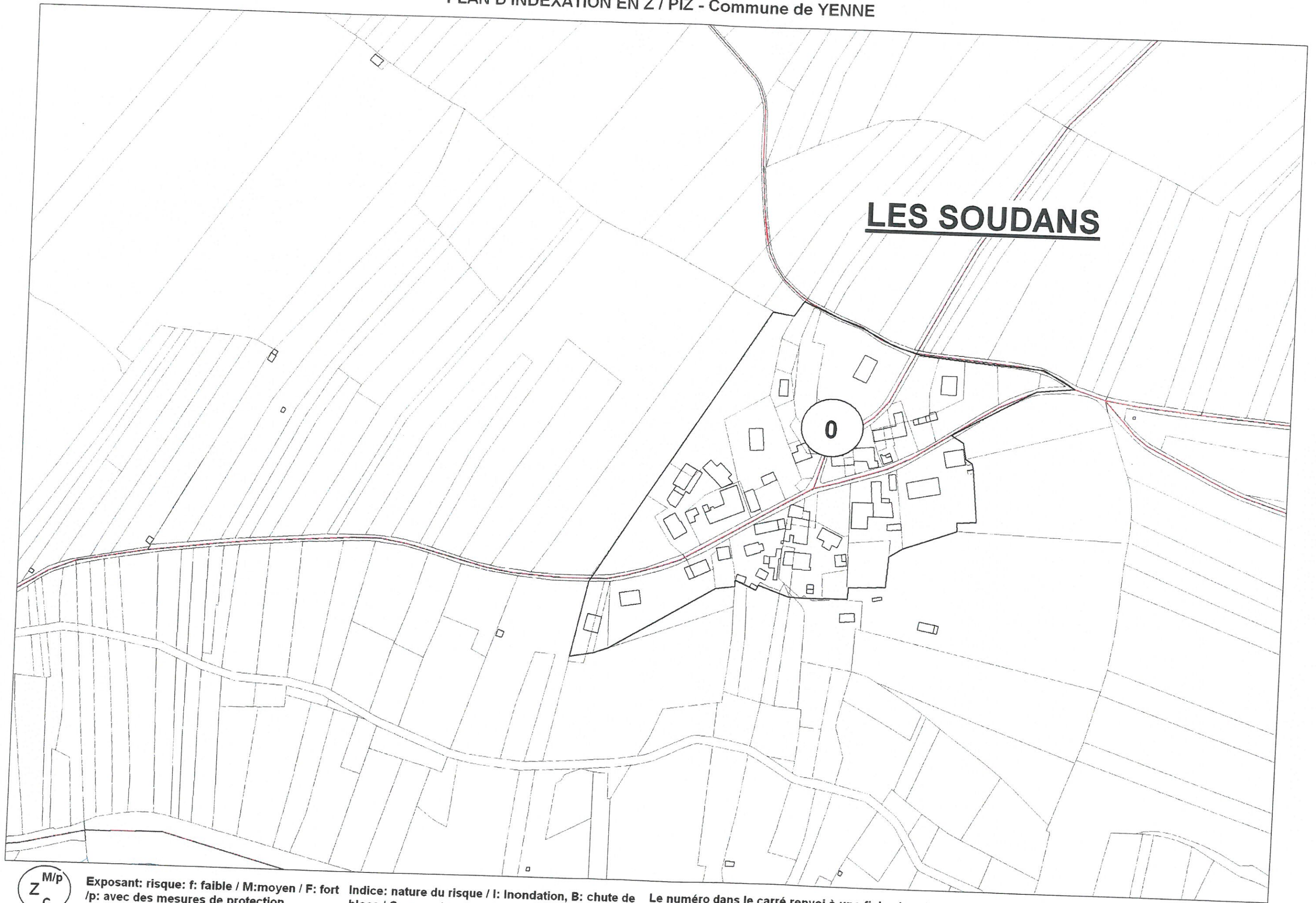
Indice: nature du risque / I: Inondation, B: chute de blocs / C: crues torrentielles / G: glissement

Le numéro dans le carré renvoi à une fiche dans le catalogue des prescriptions spéciales

Echelle 1/2.000







M/p  
Z  
C

Exposant: risque: f: faible / M: moyen / F: fort  
/p: avec des mesures de protection

Indice: nature du risque / I: Inondation, B: chute de blocs / C: crues torrentielles / G: glissement

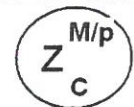
Le numéro dans le carré renvoi à une fiche dans le catalogue des prescriptions spéciales

Echelle 1/2.000





PLAN D'INDEXATION EN Z / PIZ - Commune de YENNE



Exposant: risque: f: faible / M: moyen / F: fort  
/p: avec des mesures de protection

Indice: nature du risque / I: Inondation, B: chute de blocs / C: crues torrentielles / G: glissement

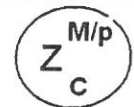
Le numéro dans le carré renvoi à une fiche dans le catalogue des prescriptions spéciales

Echelle 1/2.000





PLAN D'INDEXATION EN Z / PIZ - Commune de YENNE



Exposant: risque: f: faible / M:moyen / F: fort /p: avec des mesures de protection

Indice: nature du risque / I: Inondation, B: chute de blocs / C: crues torrentielles / G: glissement

Le numéro dans le carré renvoi à une fiche dans le catalogue des prescriptions spéciales

Echelle 1/2.000





PLAN D'INDEXATION EN Z / PIZ - Commune de YENNE



M/p  
Z  
C

Exposant: risque: f: faible / M: moyen / F: fort  
/p: avec des mesures de protection

Indice: nature du risque / I: Inondation, B: chute de blocs / C: crues torrentielles / G: glissement

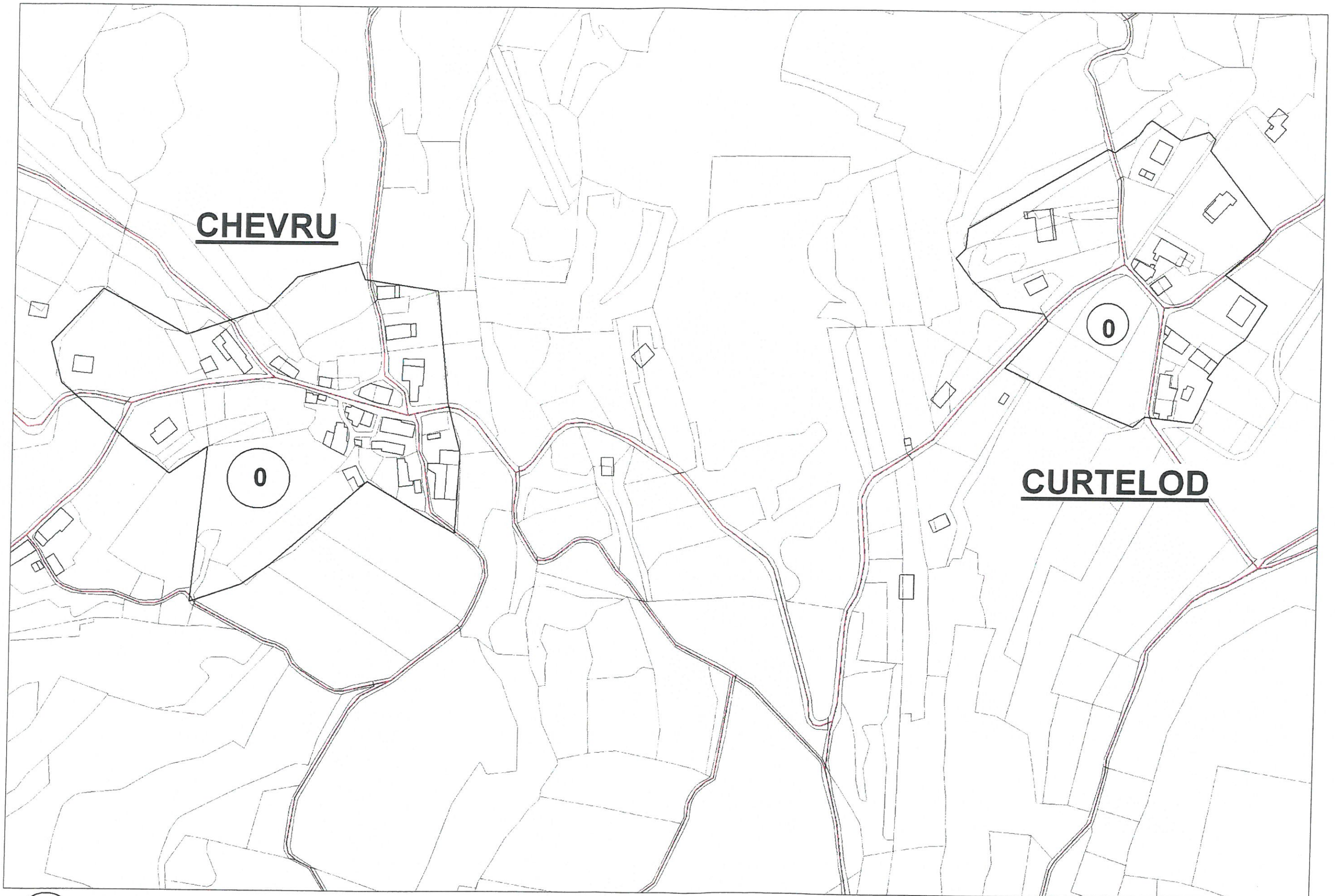
Le numéro dans le carré renvoi à une fiche dans le catalogue des prescriptions spéciales

Echelle 1/2.000





PLAN D'INDEXATION EN Z / PIZ - Commune de YENNE



Exposant: risque: f: faible / M: moyen / F: fort  
/p: avec des mesures de protection

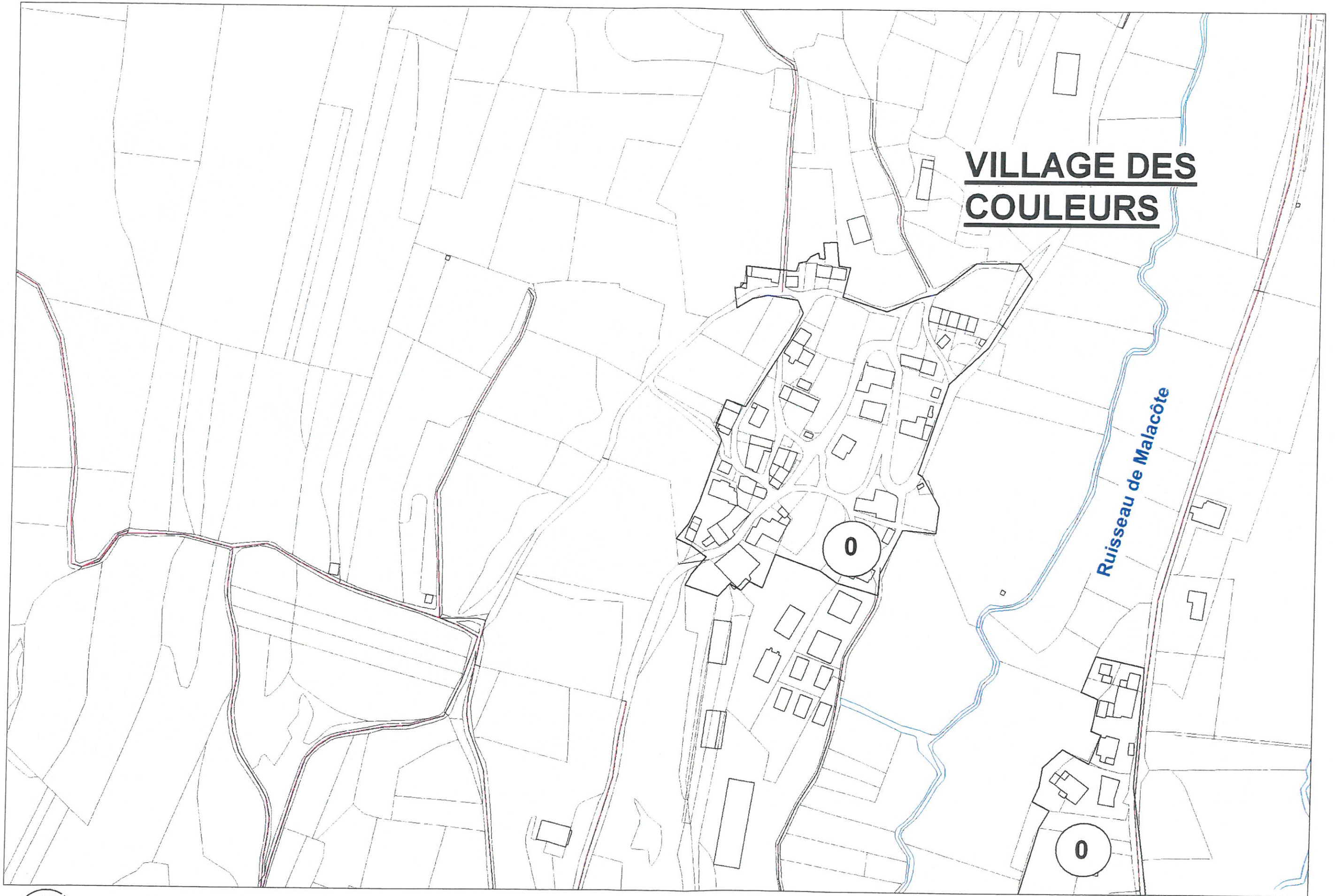
Indice: nature du risque / I: Inondation, B: chute de blocs / C: crues torrentielles / G: glissement

Le numéro dans le carré renvoi à une fiche dans le catalogue des prescriptions spéciales

Echelle 1/2.000







**VILLAGE DES  
COULEURS**

Ruisseau de Malacôte

0

0



Exposant: risque: f: faible / M: moyen / F: fort /p: avec des mesures de protection

Indice: nature du risque / I: Inondation, B: chute de blocs / C: crues torrentielles / G: glissement

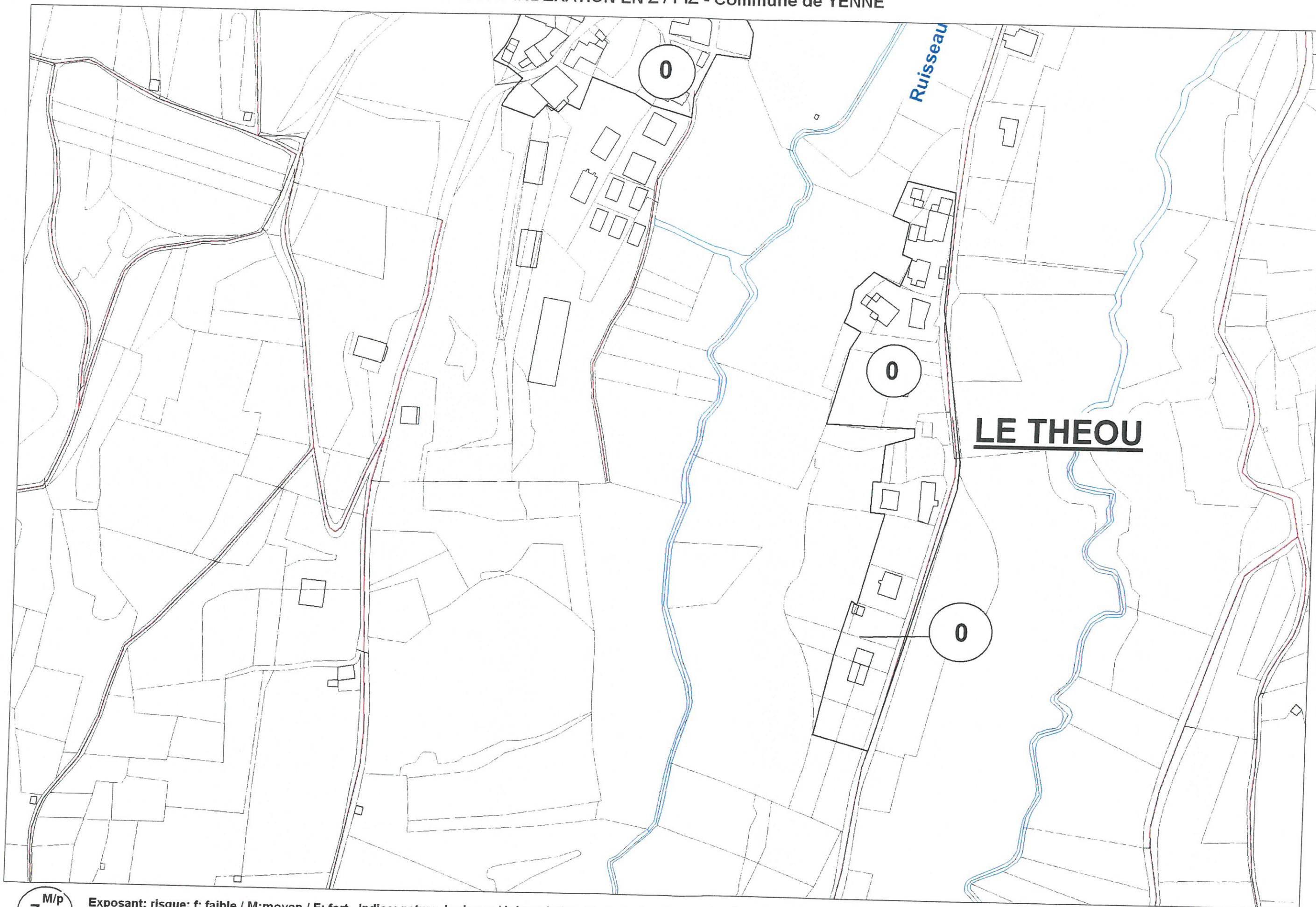
Le numéro dans le carré renvoi à une fiche dans le catalogue des prescriptions spéciales

Echelle 1/2.000





PLAN D'INDEXATION EN Z / PIZ - Commune de YENNE



**LE THEOU**

**Z**<sup>M/p</sup>  
**C**

Exposant: risque: f: faible / M:moyen / F: fort  
/p: avec des mesures de protection

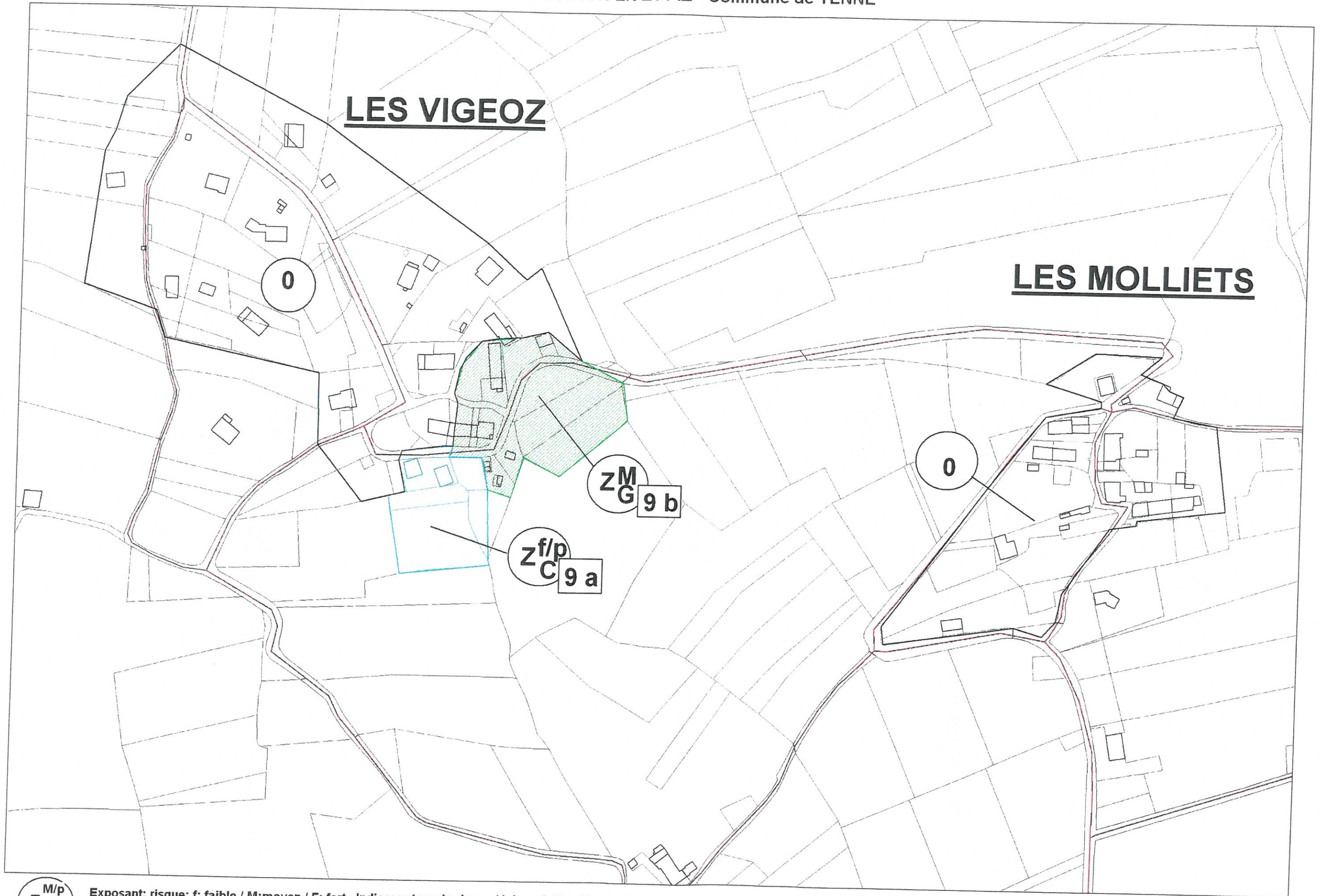
Indice: nature du risque / I: Inondation, B: chute de blocs / C: crues torrentielles / G: glissement

Le numéro dans le carré renvoi à une fiche dans le catalogue des prescriptions spéciales

Echelle 1/2.000







Exposant: risque: f: faible / M: moyen / F: fort /p: avec des mesures de protection

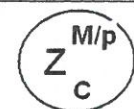
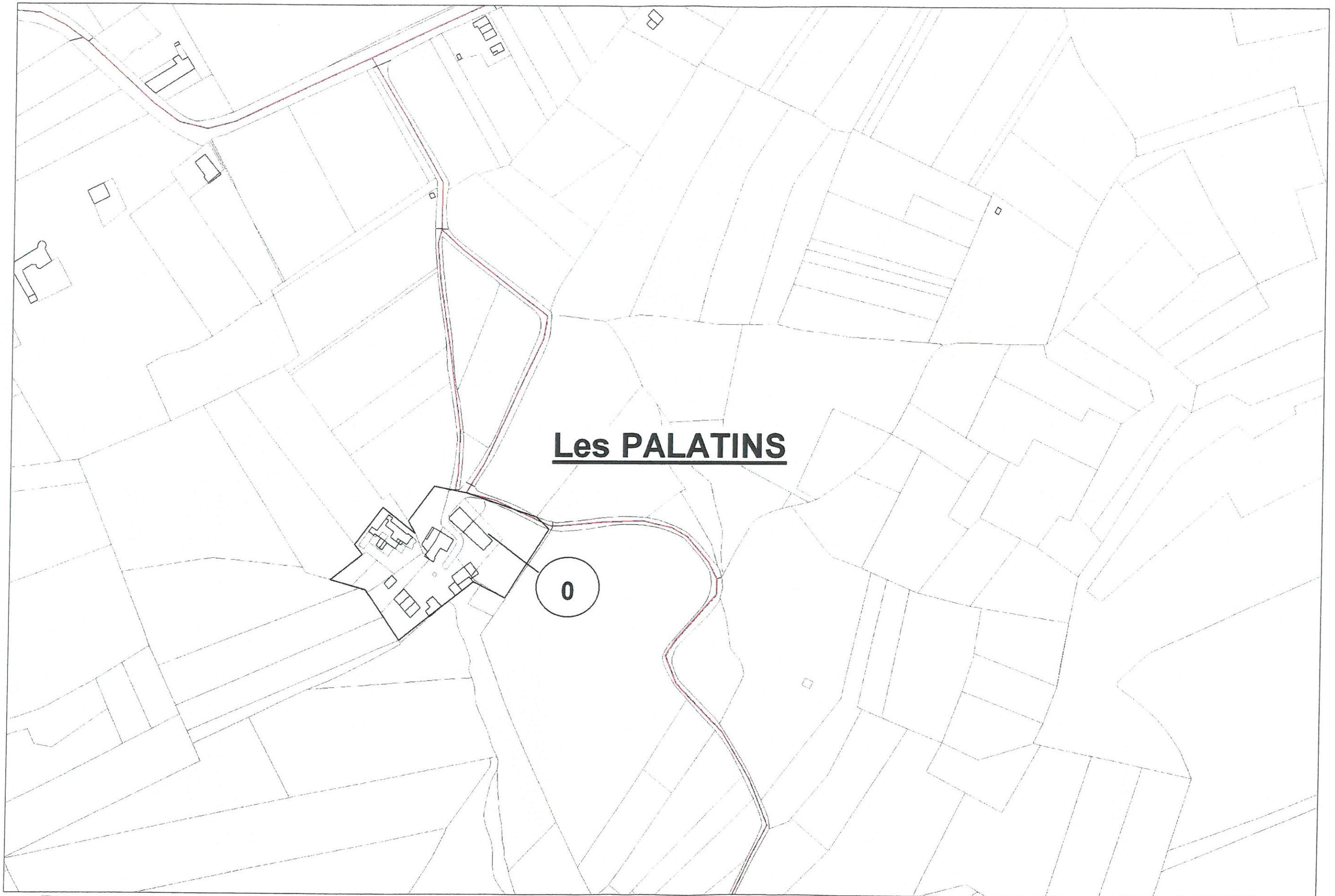
Indice: nature du risque / I: Inondation, B: chute de blocs / C: crues torrentielles / G: glissement

Le numéro dans le carré renvoi à une fiche dans le catalogue des prescriptions spéciales

Echelle 1/2.000







Exposant: risque: f: faible / M: moyen / F: fort /p: avec des mesures de protection

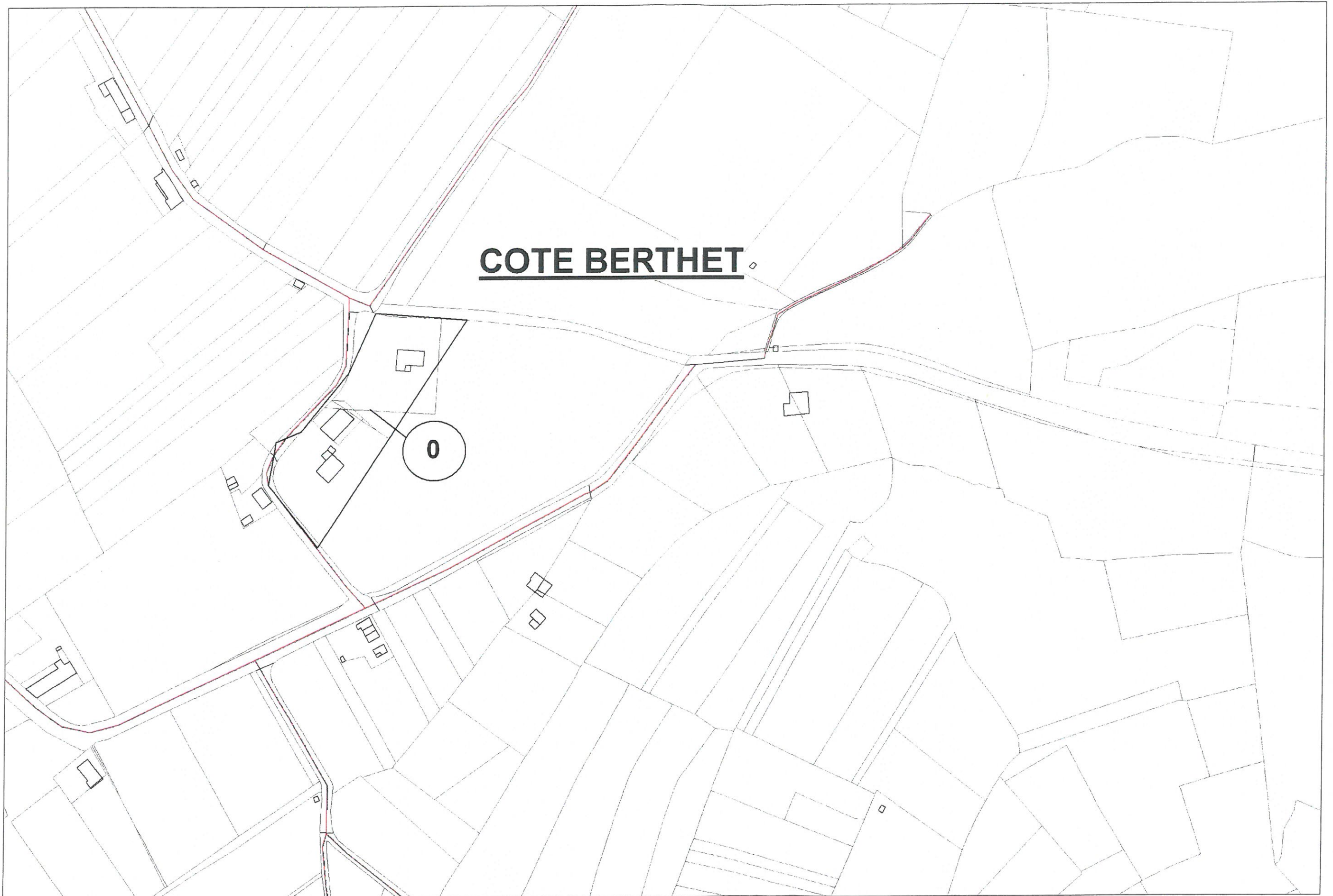
Indice: nature du risque / I: Inondation, B: chute de blocs / C: crues torrentielles / G: glissement

Le numéro dans le carré renvoi à une fiche dans le catalogue des prescriptions spéciales

Echelle 1/2.000

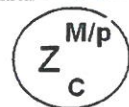






**COTE BERTHET**

0



Exposant: risque: f: faible / M:moyen / F: fort  
/p: avec des mesures de protection

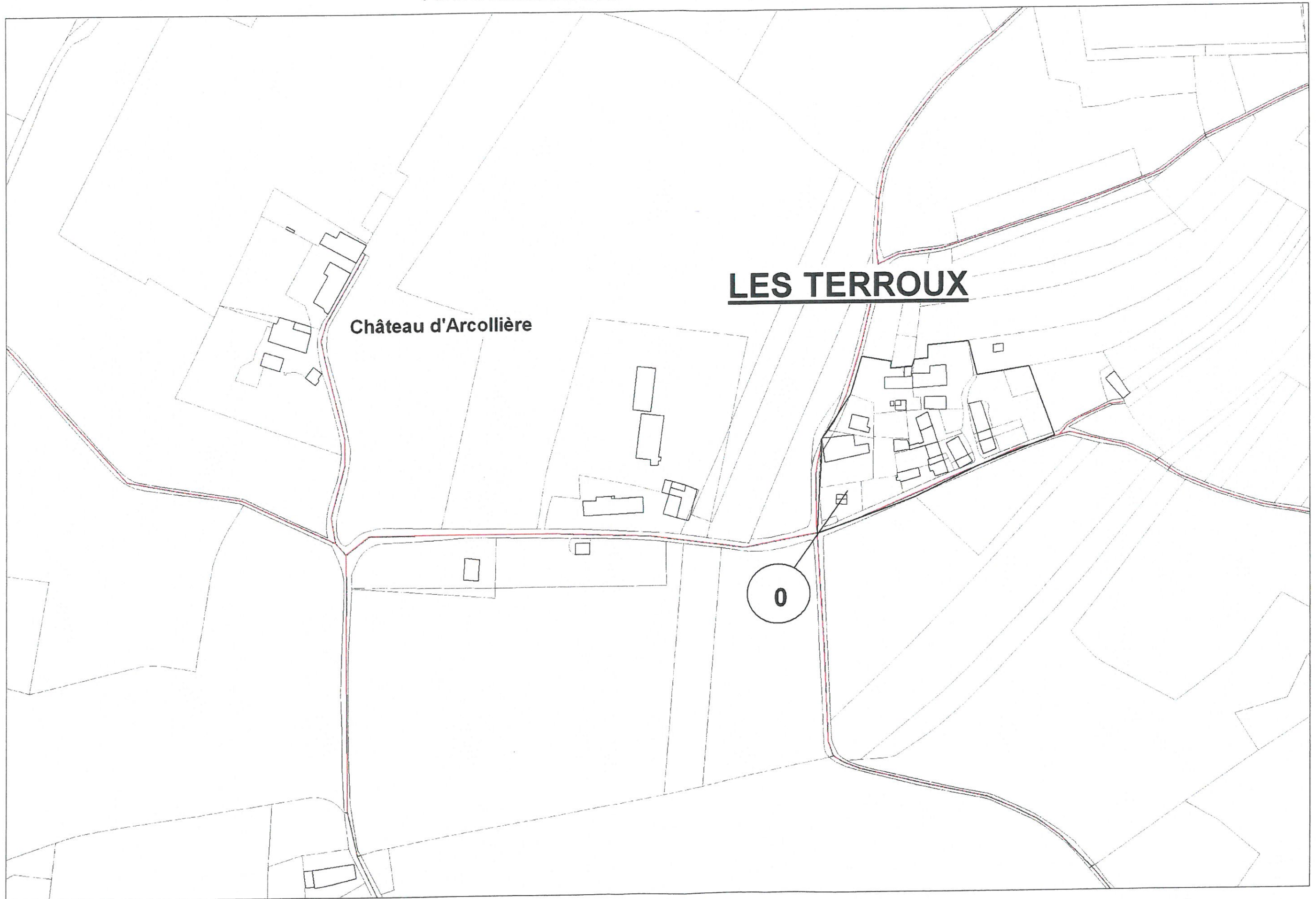
Indice: nature du risque / I: Inondation, B: chute de blocs / C: crues torrentielles / G: glissement

Le numéro dans le carré renvoi à une fiche dans le catalogue des prescriptions spéciales

Echelle 1/2.000



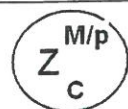




**LES TERROUX**

Château d'Arcollière

0



Exposant: risque: f: faible / M: moyen / F: fort  
/p: avec des mesures de protection

Indice: nature du risque / I: Inondation, B: chute de blocs / C: crues torrentielles / G: glissement

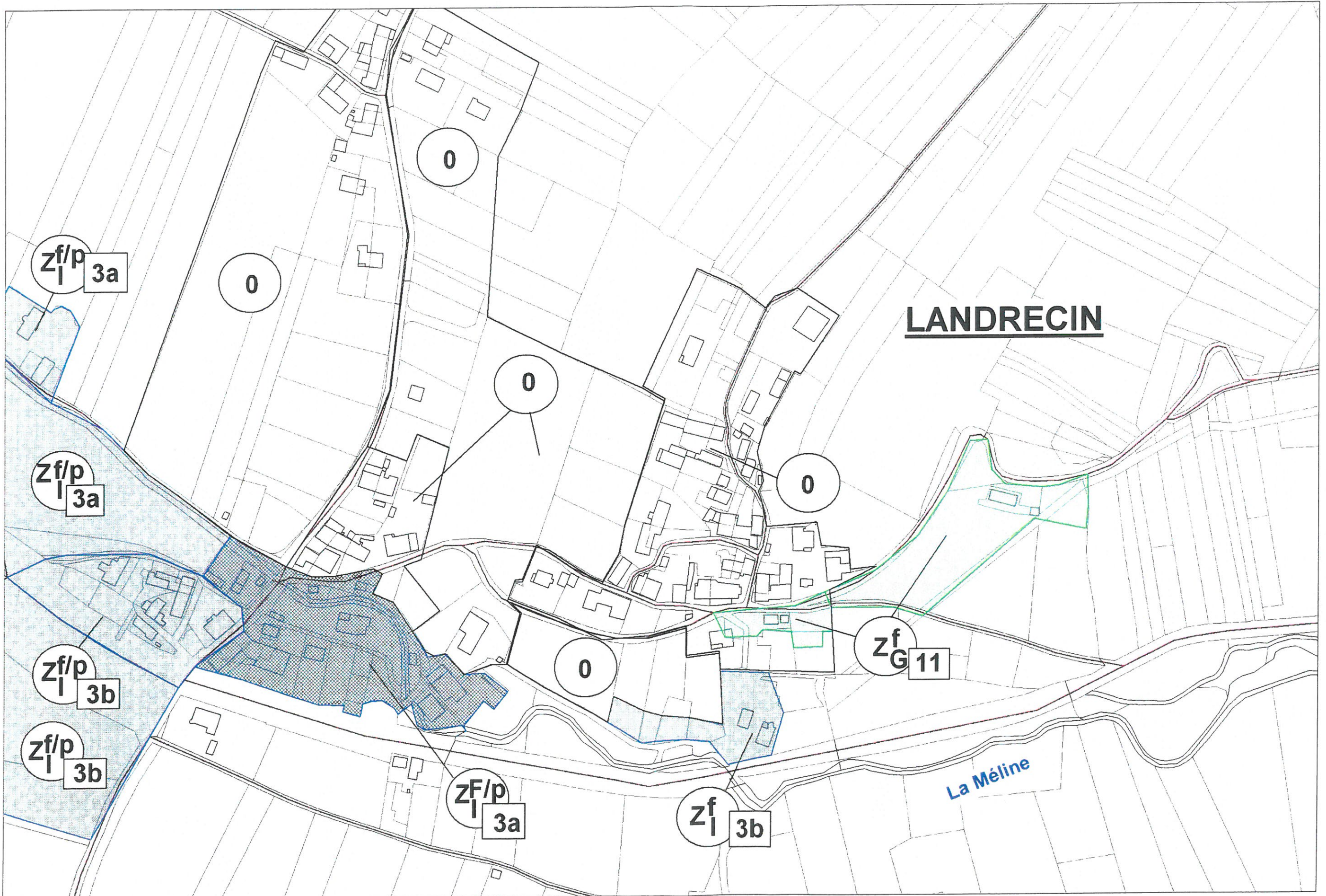
Le numéro dans le carré renvoi à une fiche dans le catalogue des prescriptions spéciales

Echelle 1/2.000





PLAN D'INDEXATION EN Z / PIZ - Commune de YENNE



**LANDRECIN**

La Méline

$\frac{M/p}{Z_c}$

Exposant: risque: f: faible / M: moyen / F: fort  
/p: avec des mesures de protection

Indice: nature du risque / I: Inondation, B: chute de blocs / C: crues torrentielles / G: glissement

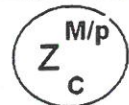
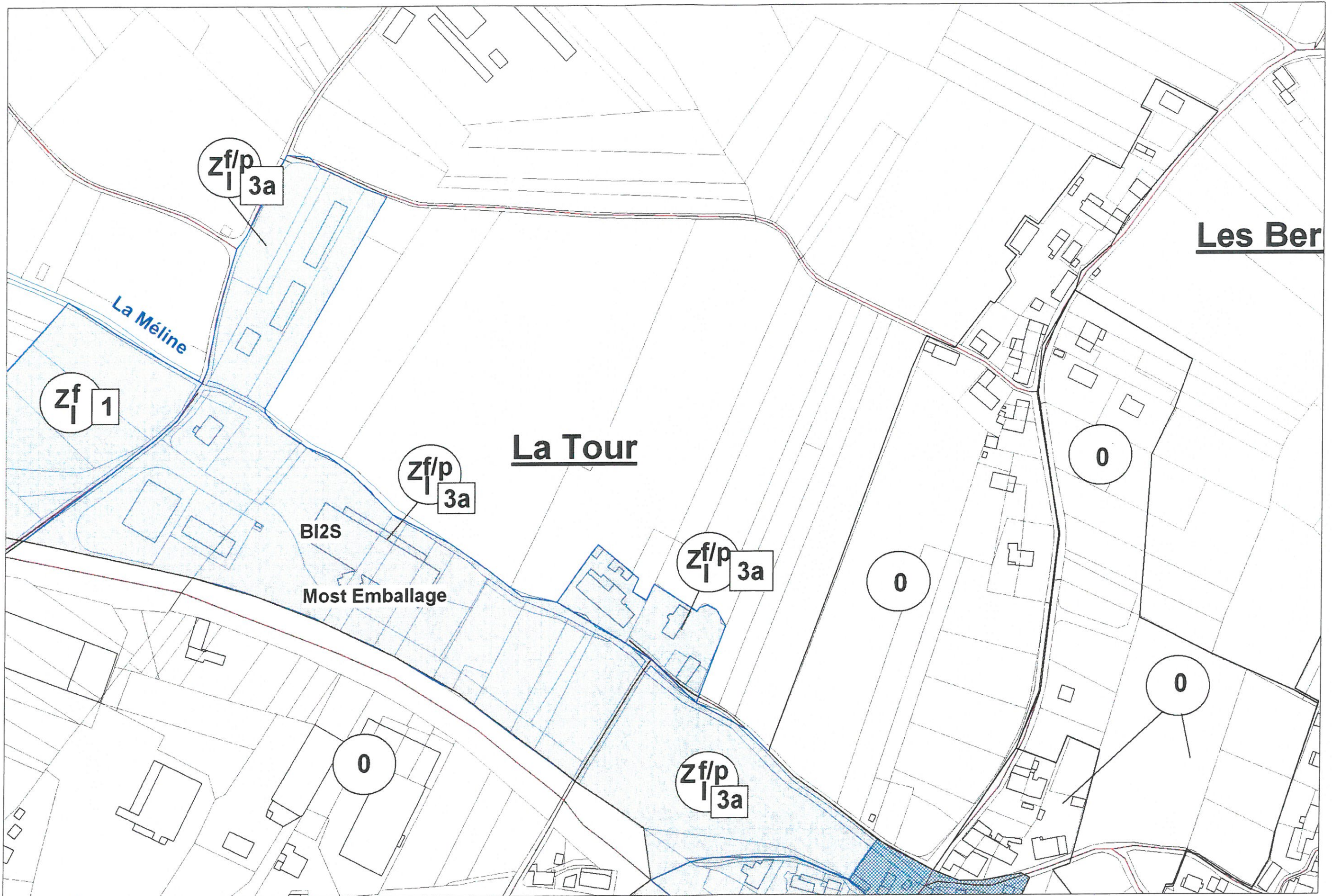
Le numéro dans le carré renvoi à une fiche dans le catalogue des prescriptions spéciales

Echelle 1/2.000





PLAN D'INDEXATION EN Z / PIZ - Commune de YENNE



Exposant: risque: f: faible / M: moyen / F: fort /p: avec des mesures de protection

Indice: nature du risque / I: Inondation, B: chute de blocs / C: crues torrentielles / G: glissement

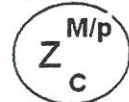
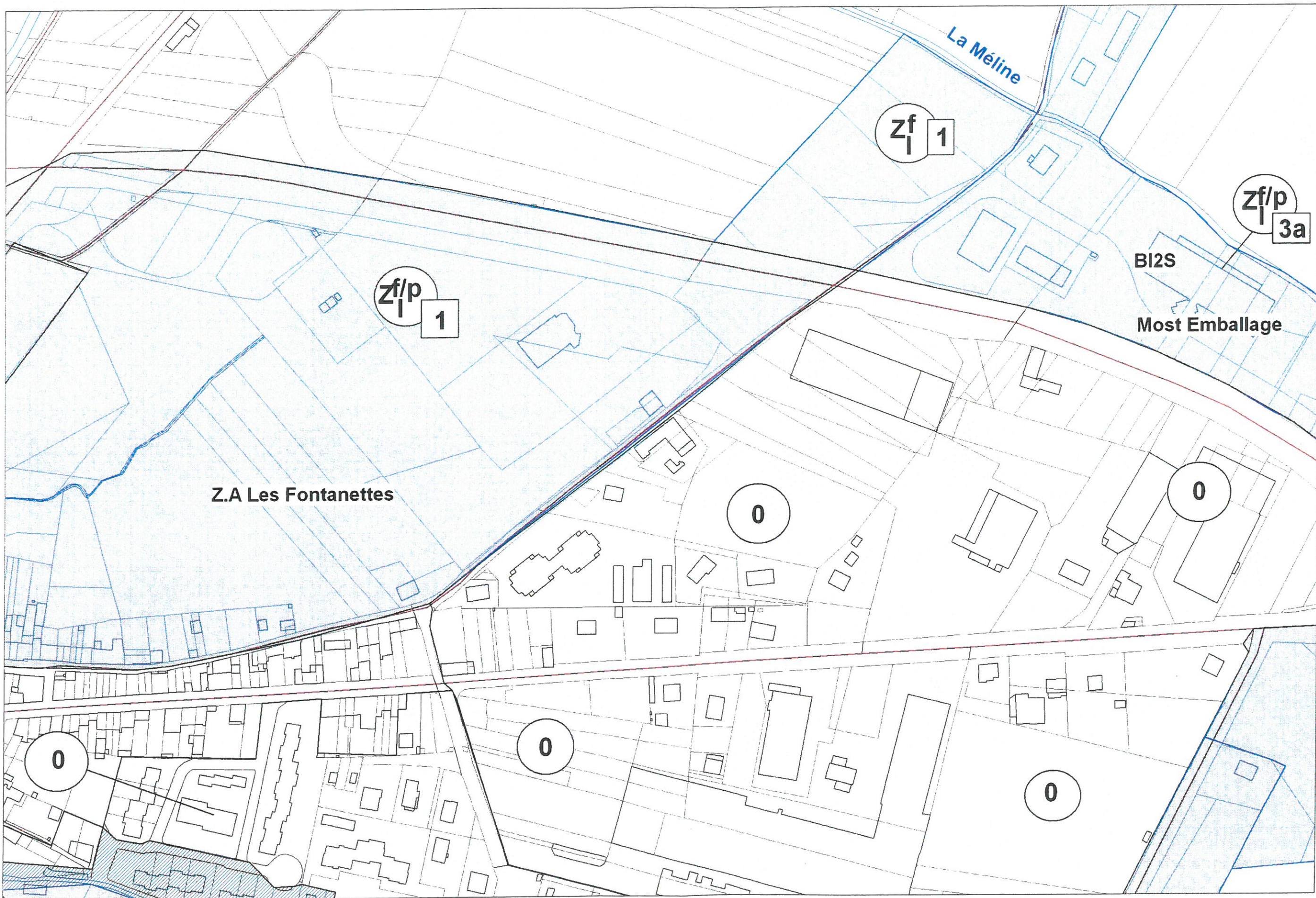
Le numéro dans le carré renvoi à une fiche dans le catalogue des prescriptions spéciales

Echelle 1/2.000





PLAN D'INDEXATION EN Z / PIZ - Commune de YENNE



Exposant: risque: f: faible / M: moyen / F: fort / p: avec des mesures de protection

Indice: nature du risque / I: Inondation, B: chute de blocs / C: crues torrentielles / G: glissement

Le numéro dans le carré renvoi à une fiche dans le catalogue des prescriptions spéciales

Echelle 1/2.000





PLAN D'INDEXATION EN Z / PIZ - Commune de YENNE



$\frac{M/p}{Z}$   
C

Exposant: risque: f: faible / M: moyen / F: fort / p: avec des mesures de protection

Indice: nature du risque / I: Inondation, B: chute de blocs / C: crues torrentielles / G: glissement

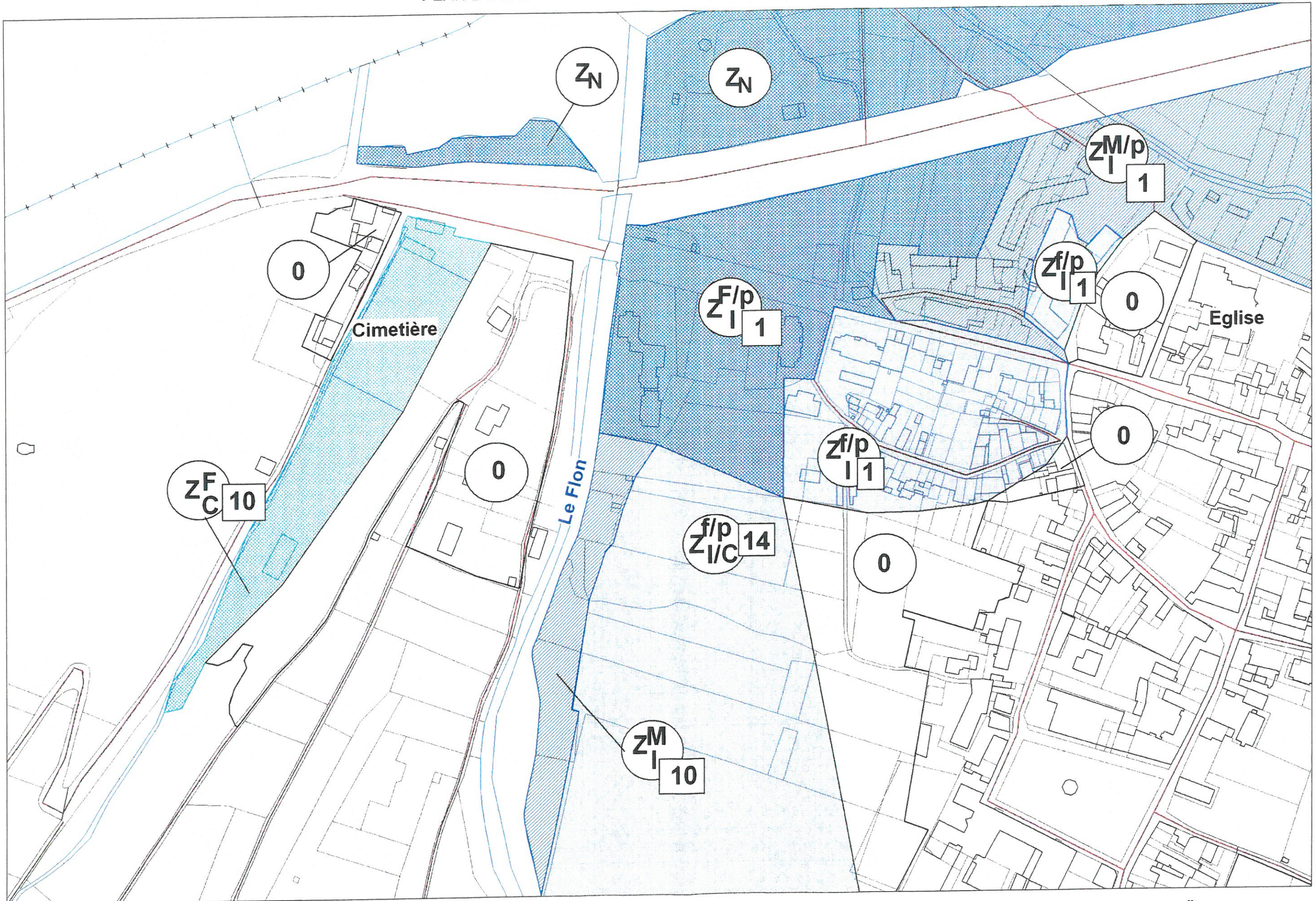
Le numéro dans le carré renvoi à une fiche dans le catalogue des prescriptions spéciales

Echelle 1/2.000





PLAN D'INDEXATION EN Z / PIZ - Commune de YENNE



$Z_{C}^{M/p}$

Exposant: risque: f: faible / M: moyen / F: fort /p: avec des mesures de protection

Indice: nature du risque / I: Inondation, B: chute de blocs / C: crues torrentielles / G: glissement

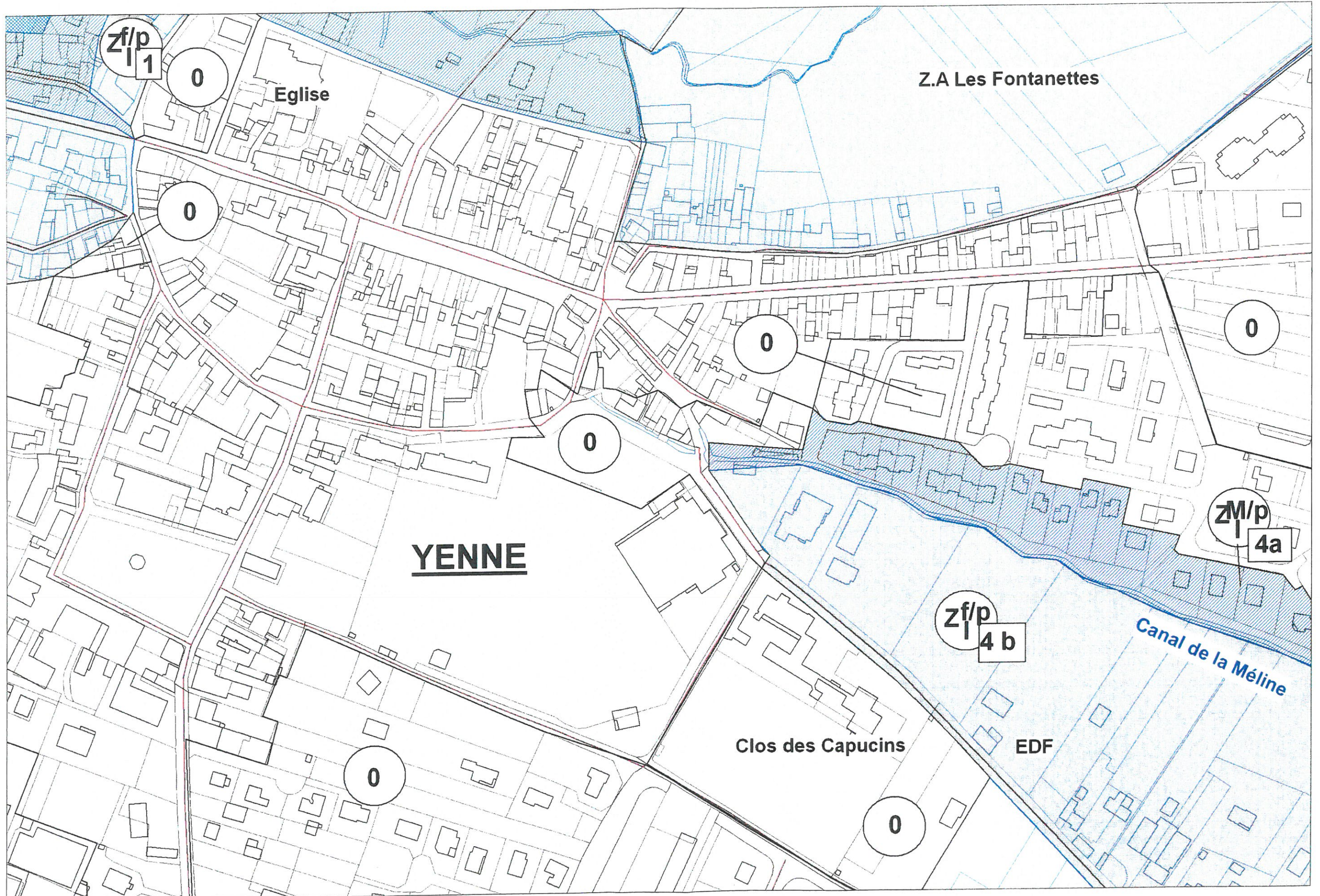
Le numéro dans le carré renvoi à une fiche dans le catalogue des prescriptions spéciales

Echelle 1/2.000





PLAN D'INDEXATION EN Z / PIZ - Commune de YENNE



M/p  
Z  
C

Exposant: risque: f: faible / M:moyen / F: fort  
/p: avec des mesures de protection

Indice: nature du risque / I: Inondation, B: chute de blocs / C: crues torrentielles / G: glissement

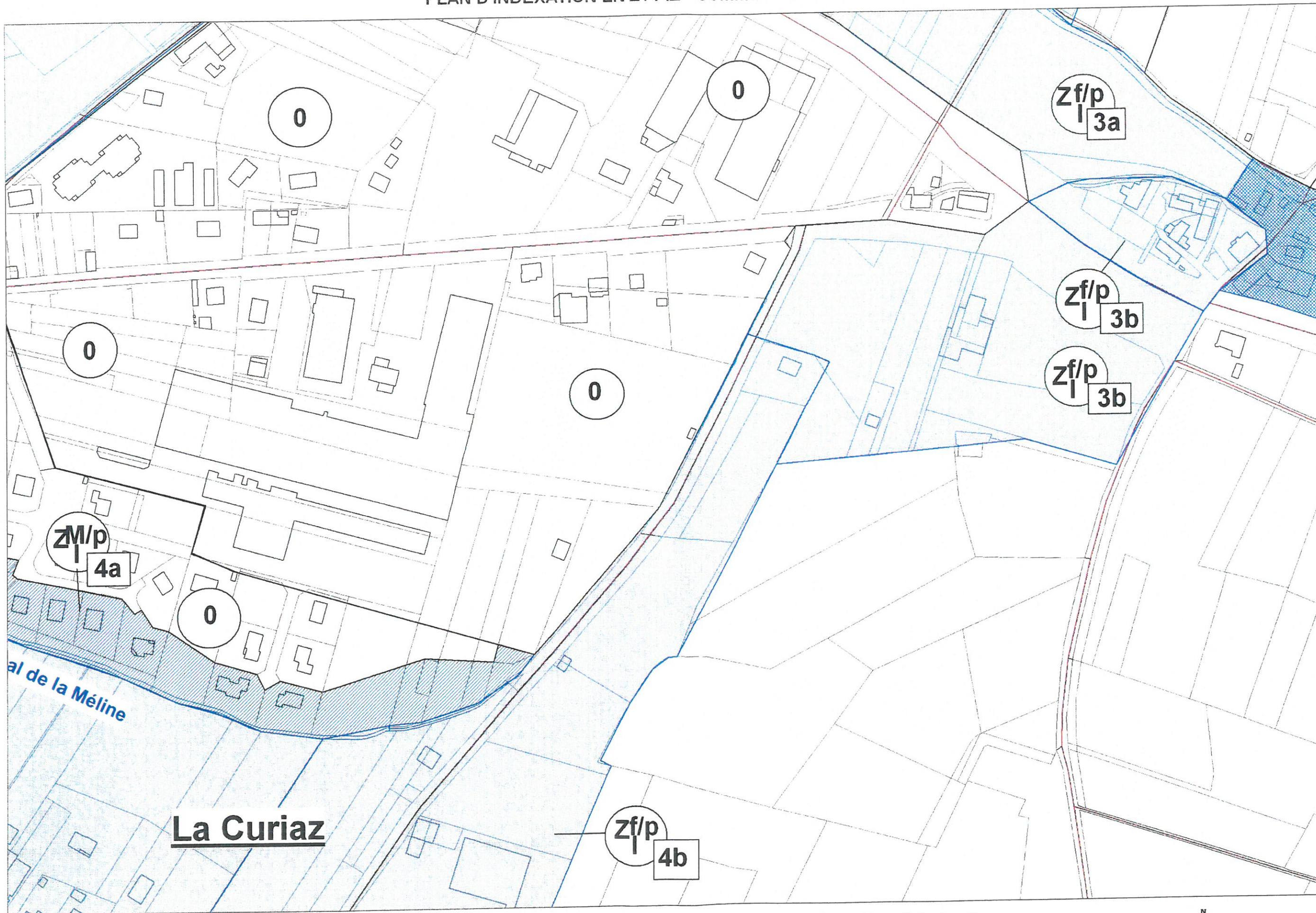
Le numéro dans le carré renvoi à une fiche dans le catalogue des prescriptions spéciales

Echelle 1/2.000

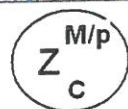




PLAN D'INDEXATION EN Z / PIZ - Commune de YENNE



**La Curiaz**



Exposant: risque: f: faible / M: moyen / F: fort  
/p: avec des mesures de protection

Indice: nature du risque / I: Inondation, B: chute de blocs / C: crues torrentielles / G: glissement

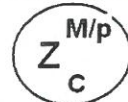
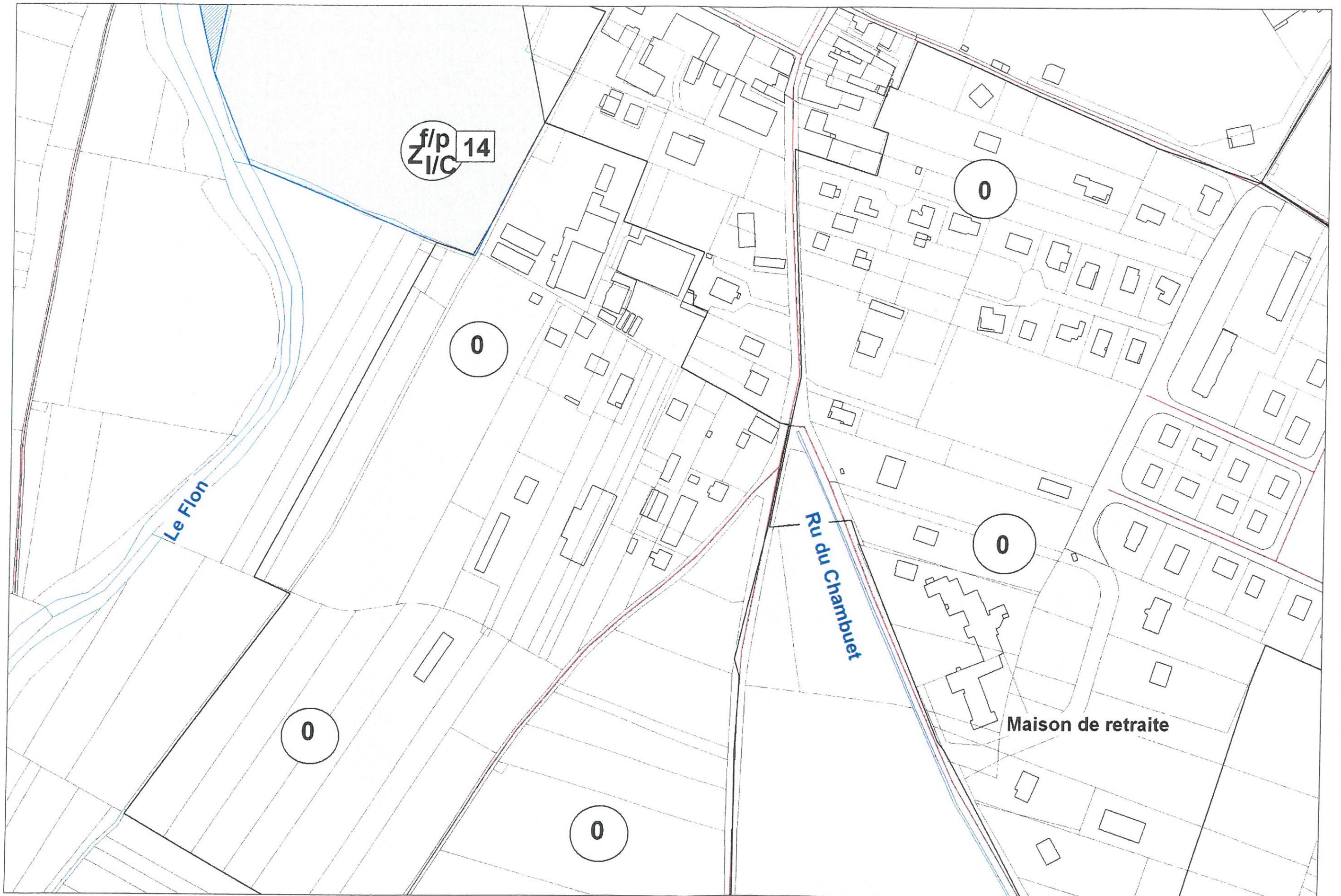
Le numéro dans le carré renvoi à une fiche dans le catalogue des prescriptions spéciales

Echelle 1/2.000





PLAN D'INDEXATION EN Z / PIZ - Commune de YENNE



Exposant: risque: f: faible / M: moyen / F: fort  
/p: avec des mesures de protection

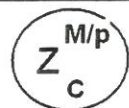
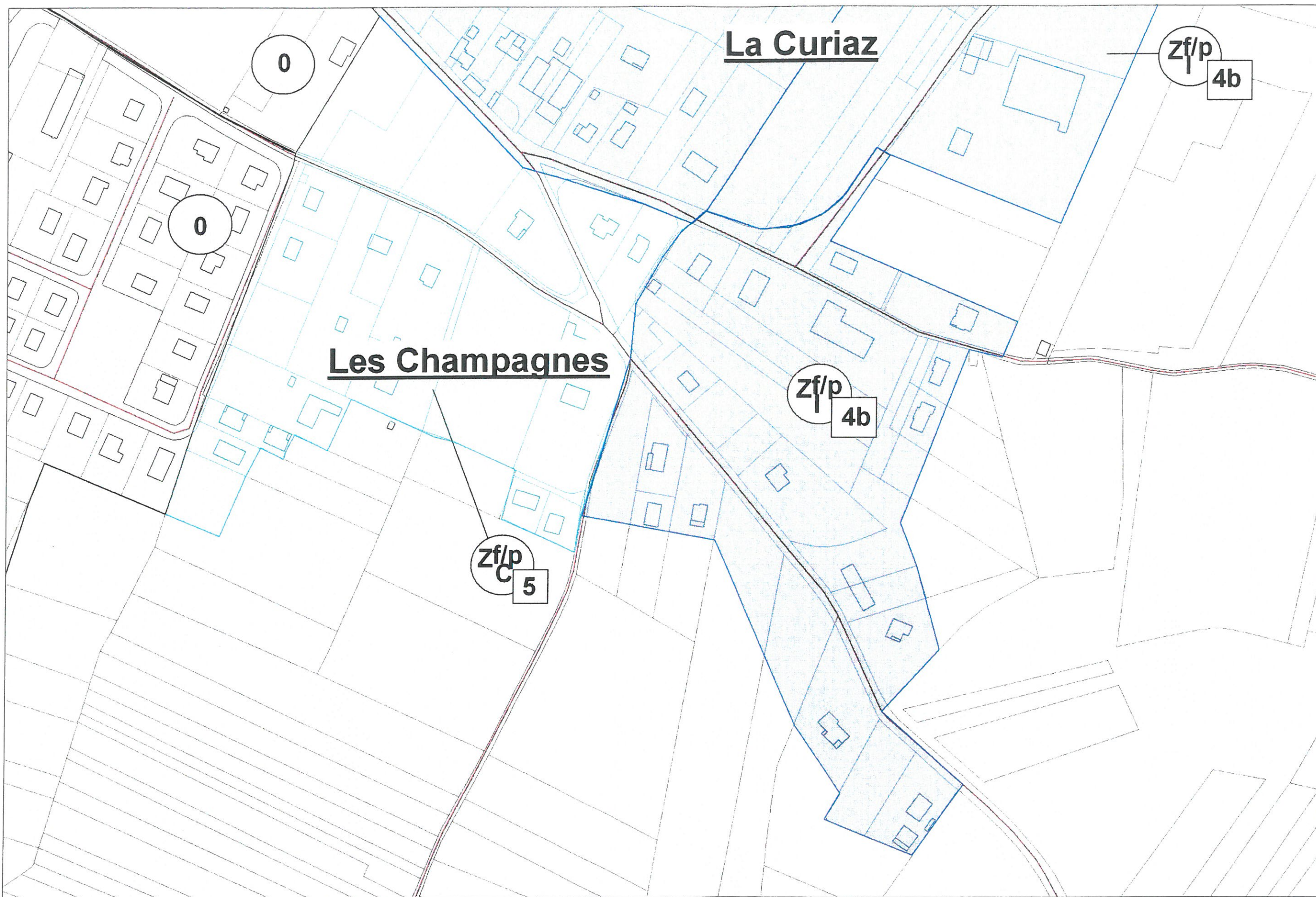
Indice: nature du risque / I: Inondation, B: chute de blocs / C: crues torrentielles / G: glissement

Le numéro dans le carré renvoi à une fiche dans le catalogue des prescriptions spéciales

Echelle 1/2.000







Exposant: risque: f: faible / M:moyen / F: fort /p: avec des mesures de protection

Indice: nature du risque / I: Inondation, B: chute de blocs / C: crues torrentielles / G: glissement

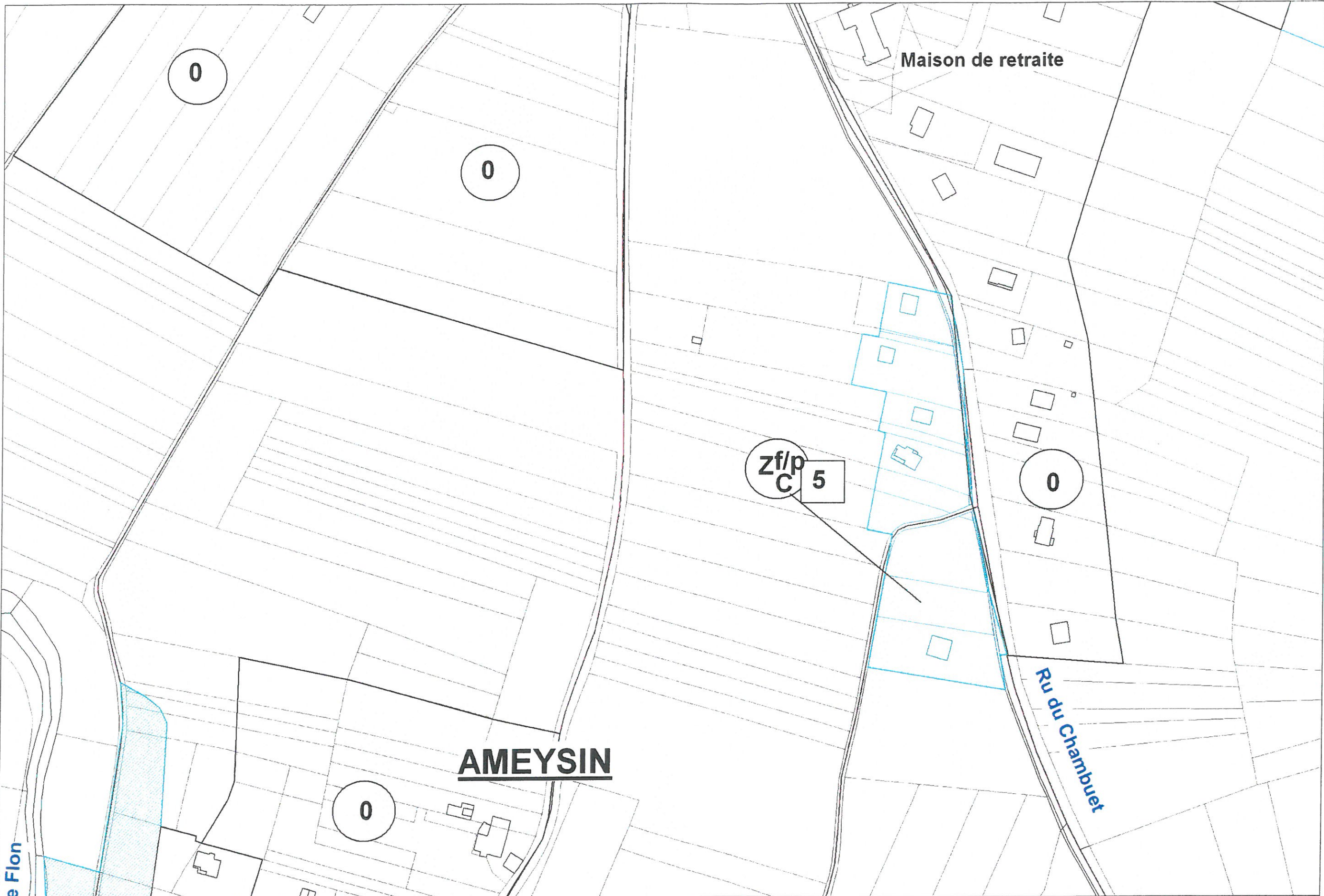
Le numéro dans le carré renvoi à une fiche dans le catalogue des prescriptions spéciales

Echelle 1/2.000





PLAN D'INDEXATION EN Z / PIZ - Commune de YENNE




  
 M/p  
 Z  
 C

Exposant: risque: f: faible / M: moyen / F: fort  
/p: avec des mesures de protection

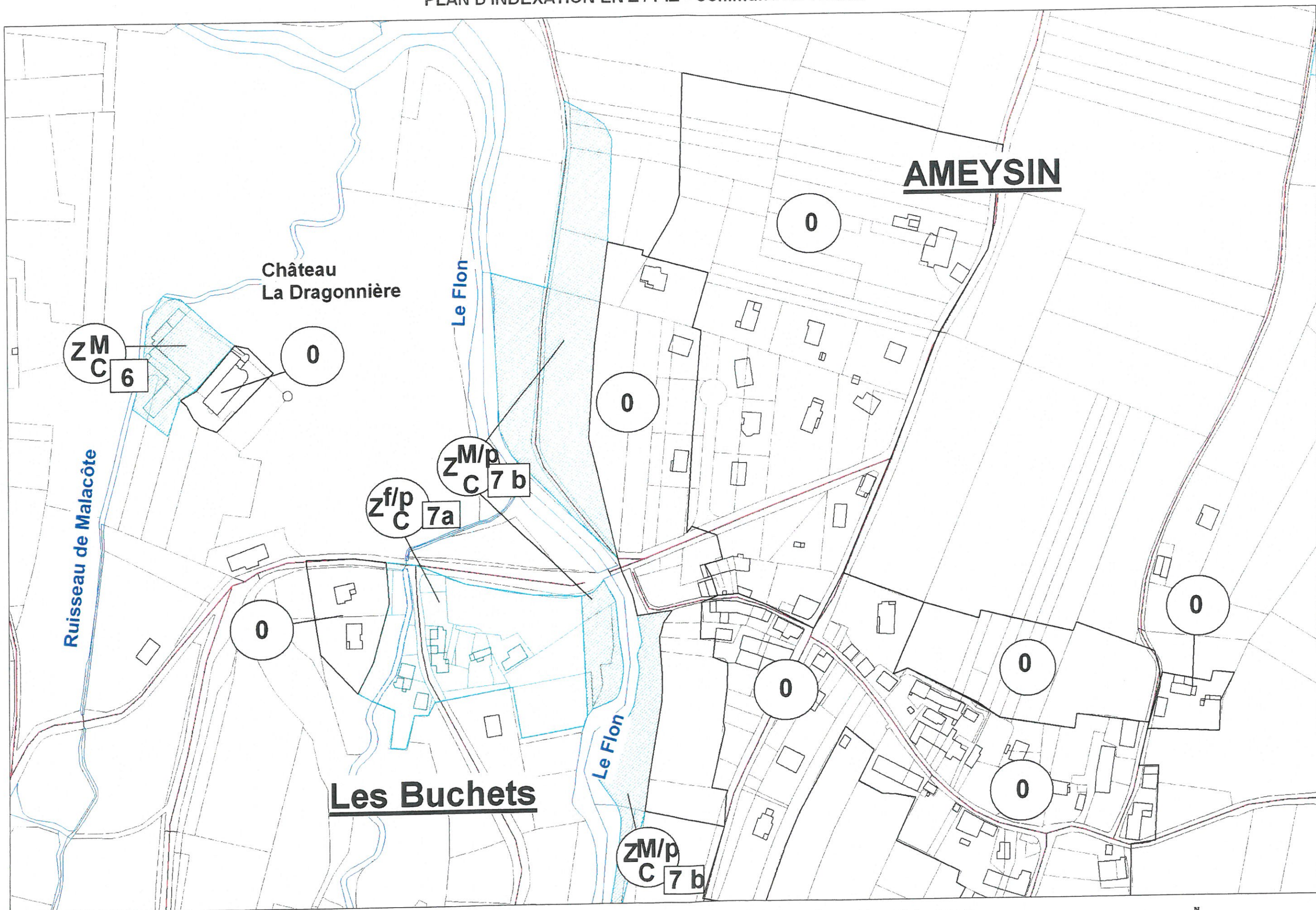
Indice: nature du risque / I: Inondation, B: chute de blocs / C: crues torrentielles / G: glissement

Le numéro dans le carré renvoi à une fiche dans le catalogue des prescriptions spéciales

Echelle 1/2.000







Exposant: risque: f: faible / M: moyen / F: fort / p: avec des mesures de protection

Indice: nature du risque / I: Inondation, B: chute de blocs / C: crues torrentielles / G: glissement

Le numéro dans le carré renvoi à une fiche dans le catalogue des prescriptions spéciales

Echelle 1/2.000





**CHAMBUET**

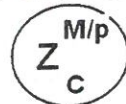
Coopérative  
laitière

0

Z<sup>f</sup><sub>C</sub>  
8

0

Ru du Chambuet



Exposant: risque: f: faible / M: moyen / F: fort  
/p: avec des mesures de protection

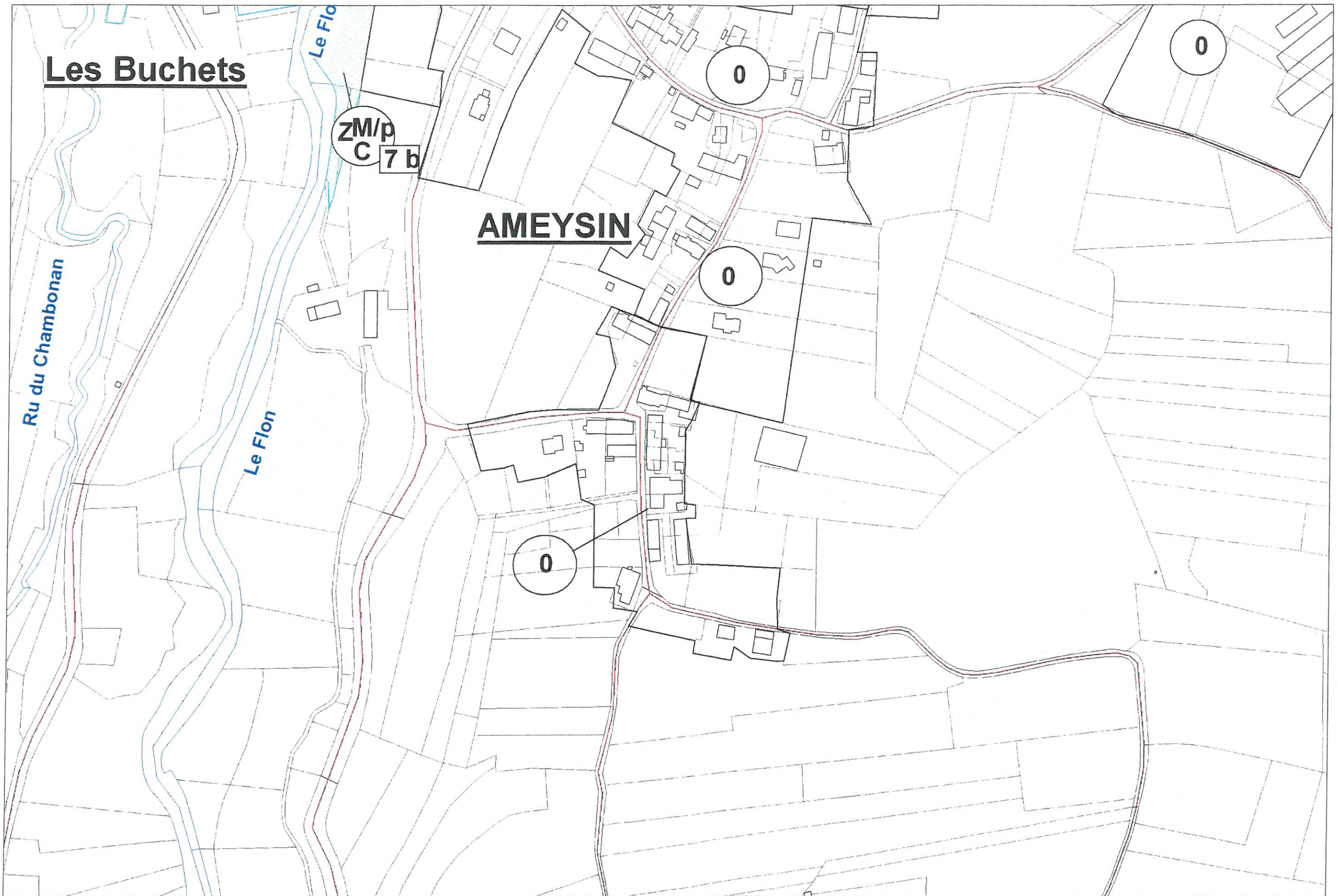
Indice: nature du risque / I: Inondation, B: chute de  
blocs / C: crues torrentielles / G: glissement

Le numéro dans le carré renvoi à une fiche dans le  
catalogue des prescriptions spéciales

Echelle 1/2.000







Exposant: risque: f: faible / M: moyen / F: fort /p: avec des mesures de protection

Indice: nature du risque / I: Inondation, B: chute de blocs / C: crues torrentielles / G: glissement

Le numéro dans le carré renvoi à une fiche dans le catalogue des prescriptions spéciales

Echelle 1/2.000

