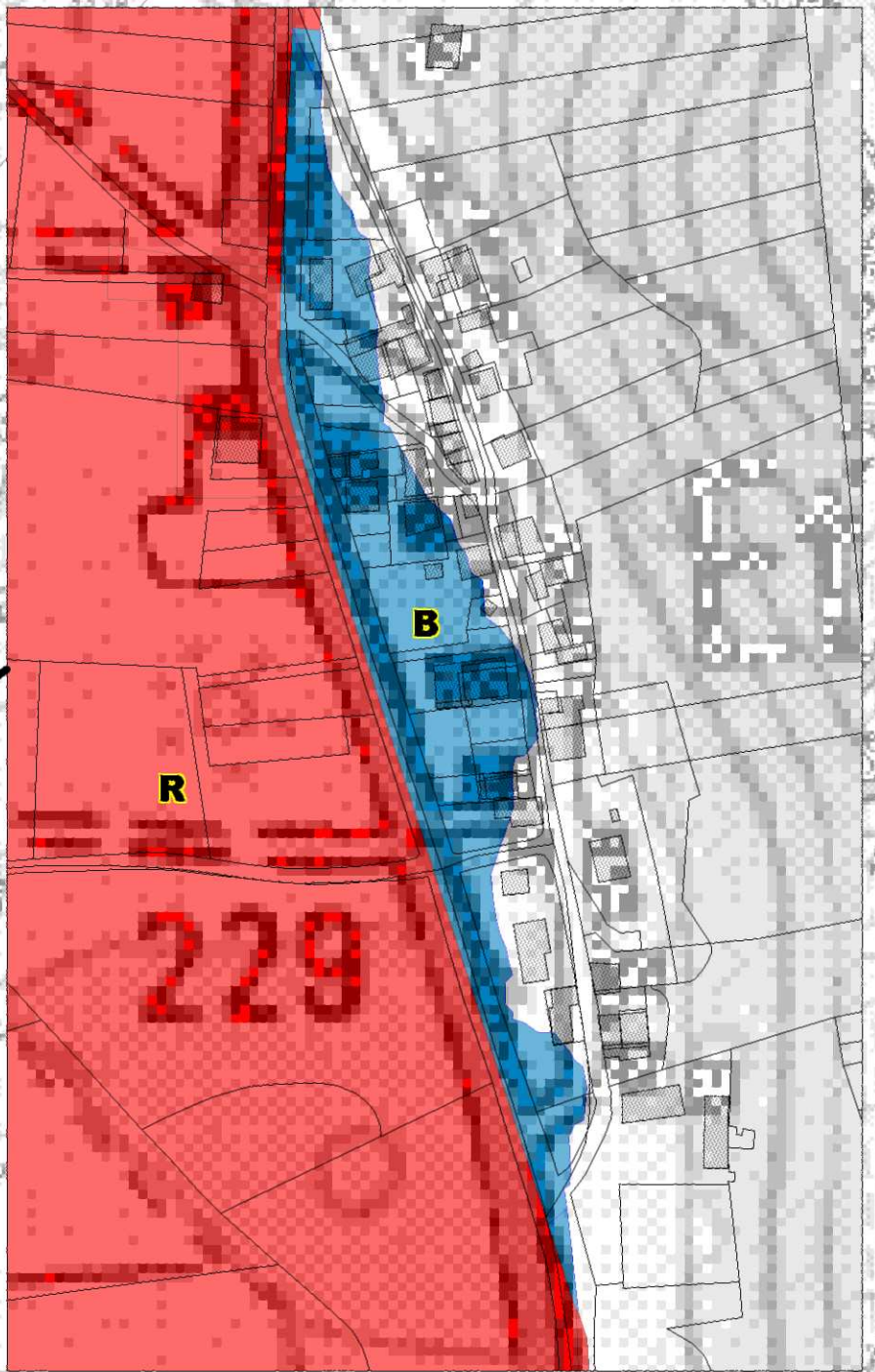
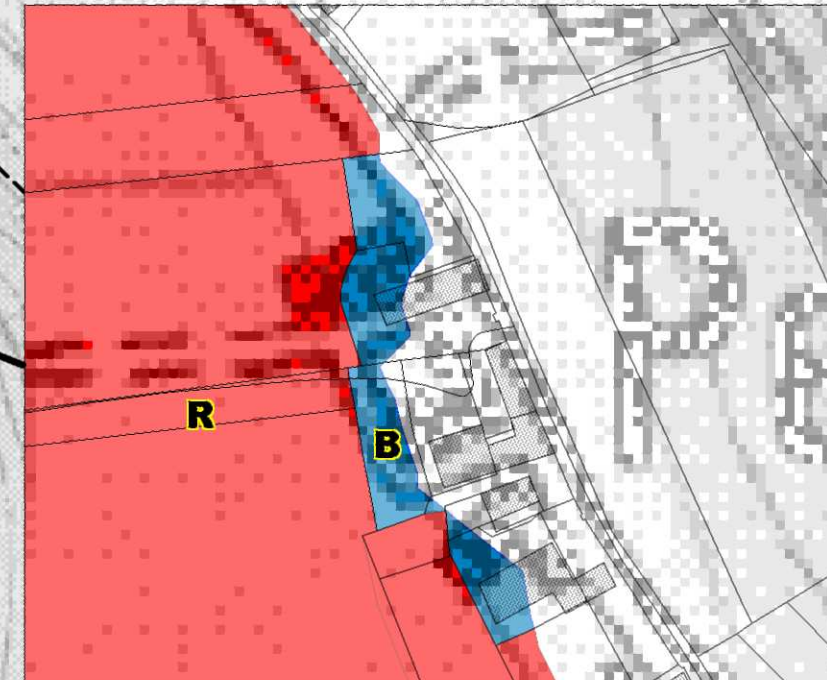


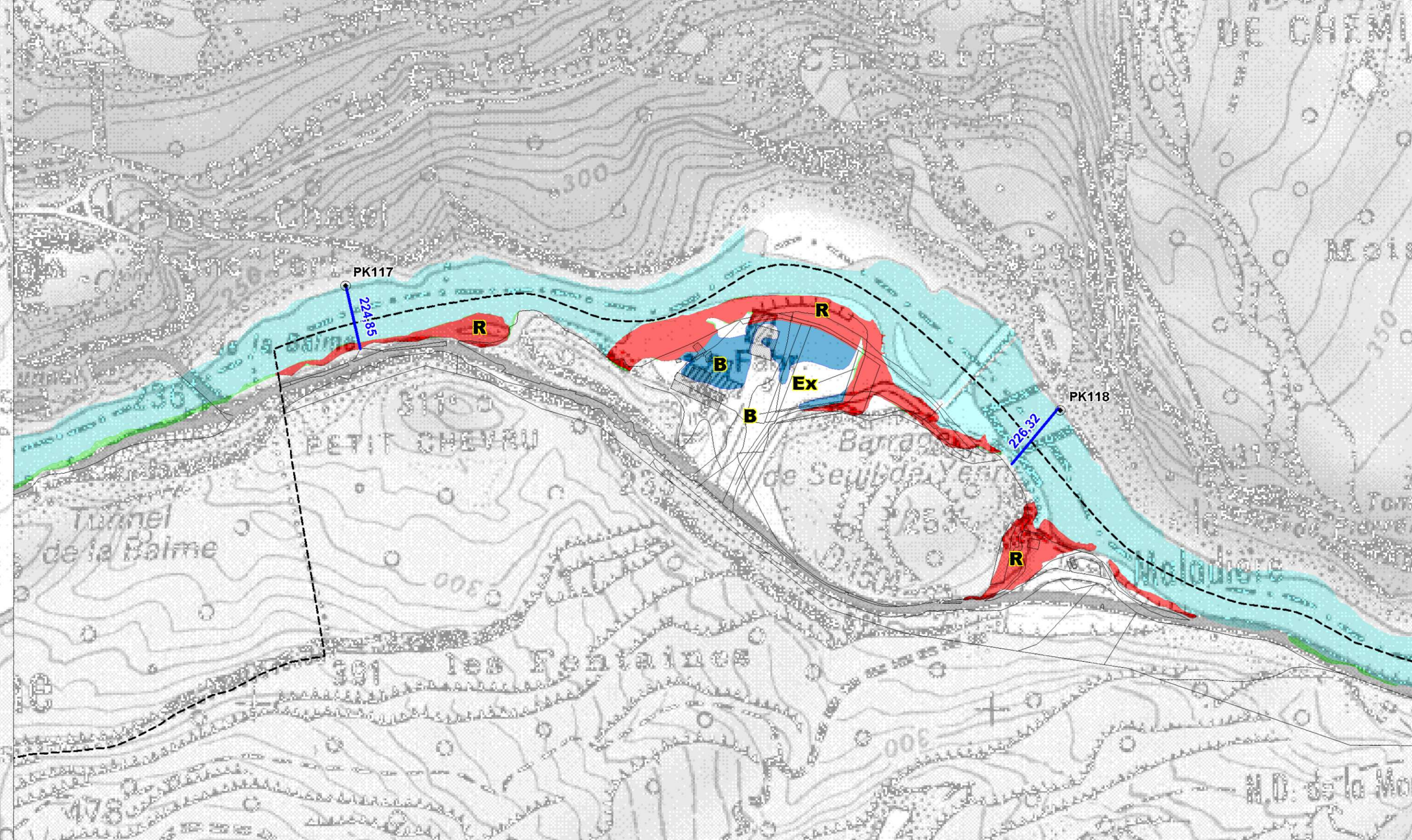
Echelle : 1/2000



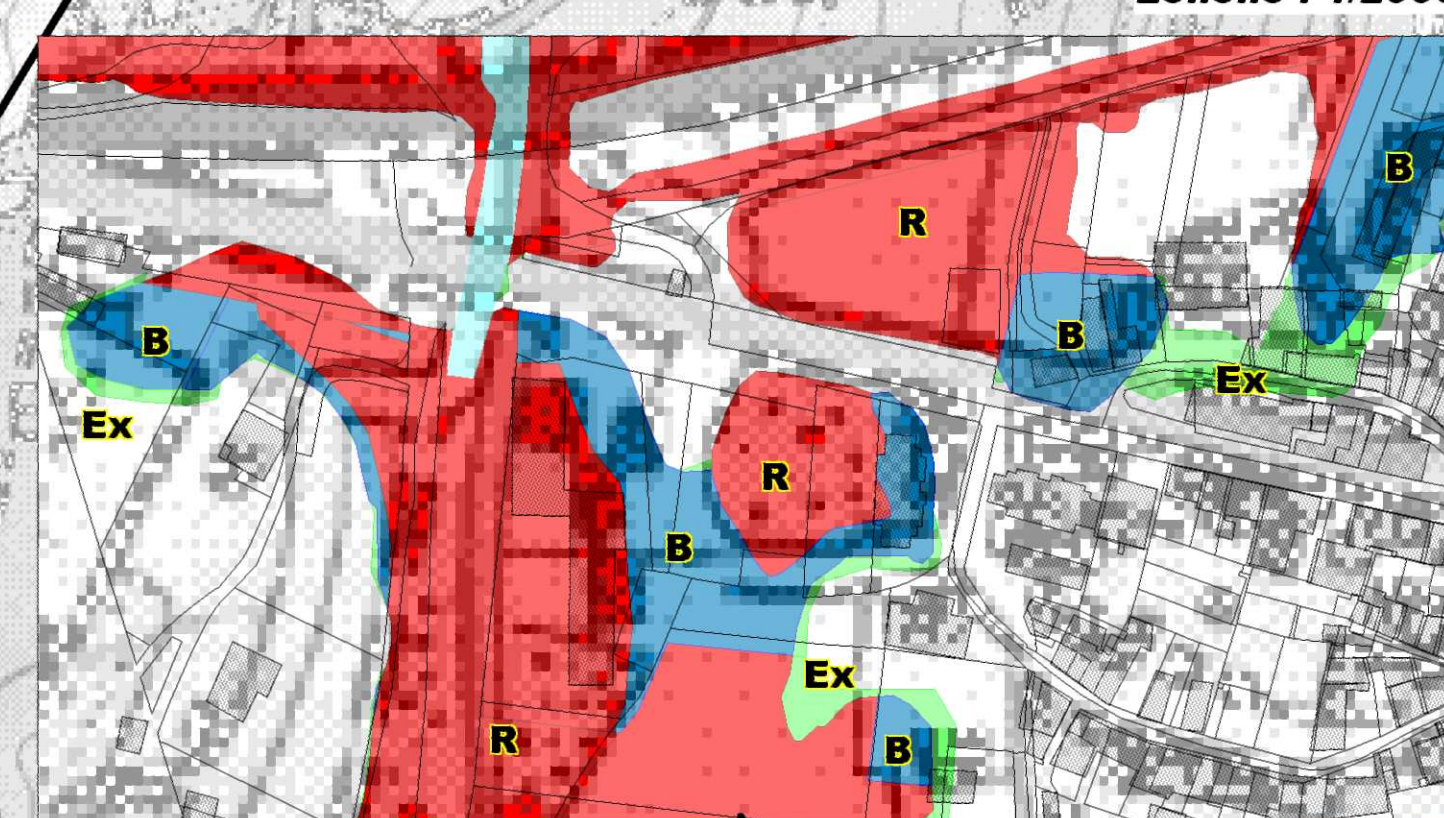
Echelle : 1/2000



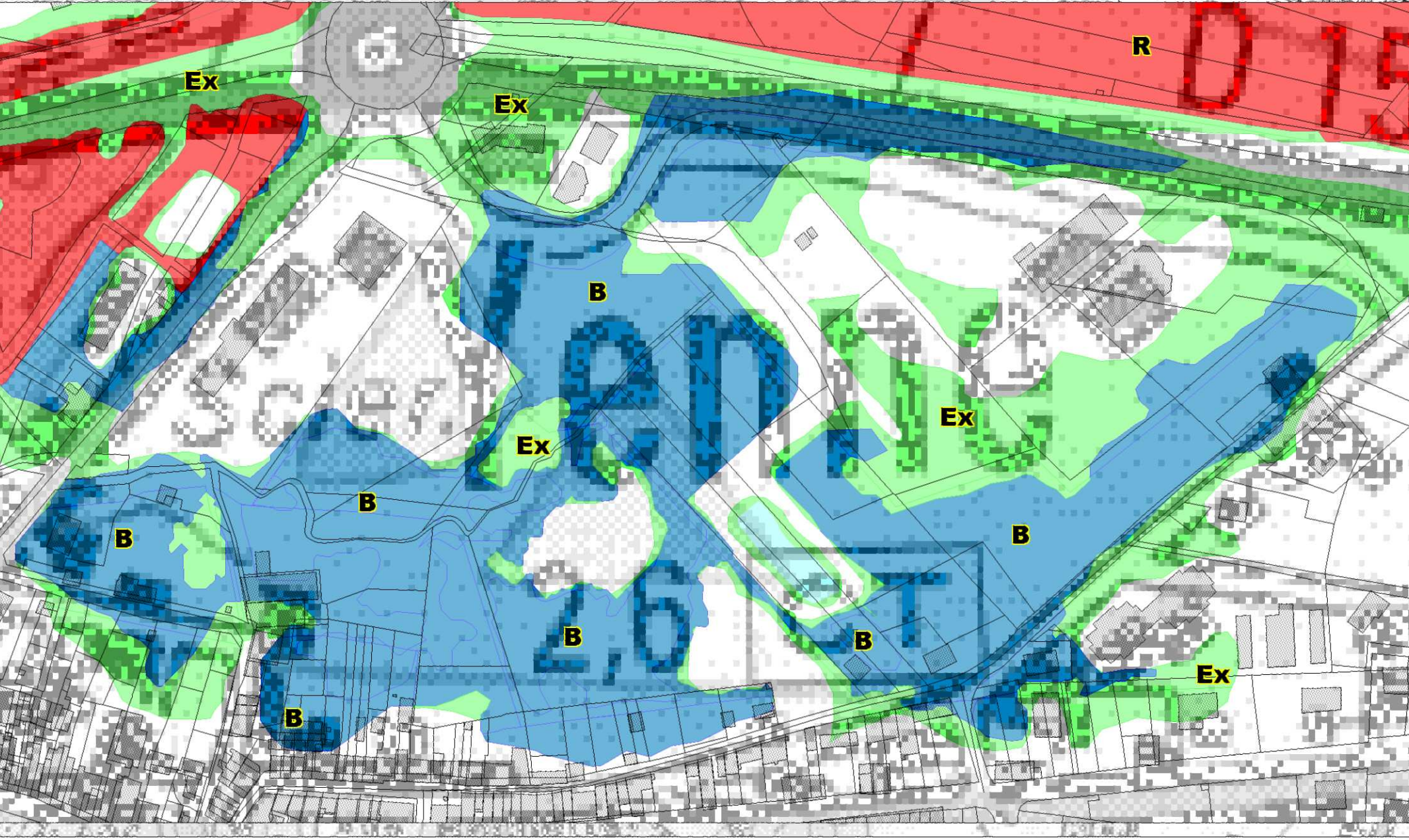
Echelle : 1/5000



Echelle : 1/2000



Echelle : 1/2000



Ministère de l'Écologie, du Développement Durable et de l'Énergie
Direction Départementale des Territoires de la Savoie

Plan de Prévention des Risques d'Inondation du Rhône

Commune de Yenne

Zonage réglementaire

Dossier approuvé

Juin 2013

Echelle : 1/5000

SSR

- LEGENDE**
- R Zone rouge inconstructible
 - B Zone bleue constructible sous conditions
 - Ex Zone bleue à caractère exceptionnel constructible sous conditions
 - Rdc Zone rouge digue (Bande de sécurité) inconstructible
 - Rdc Zone rouge digue centres anciens (Bande de sécurité) inconstructible
 - Zone non inondable (pas de règlement spécifique)
- Dignes CNR
 - Autres Dignes
 - - - Limite communale
 - Cours d'eau
 - Cote de référence profil en mètre
 - Cote de référence casier en mètre

